

GIN - Company d.o.o. – ZADAR

za projektiranje, prostorno planiranje, konzalting i građenje HR. 23000 ZADAR, Ulica Braće Miroslava i Janka Perice 19
OIB: 91269631532 Tel.: + 385 23 316-936 Fax: + 385 23 311-091 E-mail: gin-company@gin-company.hr

INVESTITOR:

**KOMUNALAC d.o.o. Biograd na Moru,
Ulica kralja Petra Svačića 28
OIB: 79399174783**

NAZIV GRAĐEVINE:

**IZGRADNJA FEKALNE ODVODNJE
SUSTAVA KOSA ISTOK I ZAPAD U
BIOGRADU NA MORU – 1. FAZA**


LOKACIJA GRAĐEVINE:

k.č. 5/48, 5/70, 427/6, 428/10, 428/11,
428/9, 430/1, 431/1, 431/10, 431/6 i dr.
k.o. Biograd, Grad Biograd na Moru

ZOP: **I.O. 1807**

OZNAKA MAPE: **T.D. 18/07**

REDNI BROJ MAPE: **1/1 - 2. DIO**



RAZINA RAZRADE PROJEKTA:

GLAVNI PROJEKT – IZMJENA I DOPUNA

STRUKOVNA ODREDNICA PROJEKTA:

GRAĐEVINSKI PROJEKT

NAZIV PROJEKTIRANOG DIJELA GRAĐEVINE:

PROJEKT FEKALNE ODVODNJE

GLAVNI PROJEKTANT:

**Zdravko Rambrot
dipl.ing.građ.
br.ovl. G 2467**

PROJEKTANT:

**Zdravko Rambrot
dipl.ing.građ.
br.ovl. G 2467**

OVLAŠTENI INŽENJER GEODEZIJE:

**Gordana Šužberić, ing.geod.,
br.ovl. Geo 308**

MJESTO I DATUM IZRADE PROJEKTA:

Zadar, ožujak 2021.

ODGOVORNA OSOBA U PROJEKTANTSKOM UREDU:

Nenad Šužberić, dipl.ing.građ.

GIN COMPANY d.o.o.

SADRŽAJ GLAVNOG PROJEKTA (ZOP: I.O. 1807) (POPIS KNJIGA) - kolovoz 2008. god.

KNJIGA 1:

- 1. OPĆI DIO**
- 2. TEHNIČKI OPIS**
- 3. PROGRAM KONTROLE I OSIGURANJA KVALITETE**
- 4. ZAŠTITA NA RADU I PROTUPOŽARNA ZAŠTITA**
- 5. SANACIJA OKOLIŠA GRADILIŠTA I VIJEK UPORABE I ODRŽAVANJE**
- 6. TROŠKOVNIK**
- 7. TABLICE MASA**
- 8. POPIS APSOLUTNIH KOORDINATA TOČAKA OKANA**

KNJIGA 2 – PRVI DIO:

I. GRAFIČKI DIO (prvi dio)

- GEODETSKI PRILOZI
- 1.0. SITUACIJA (nacrti 1.0.1. – 1.0.2)

1. SUSTAV CENTAR (nacrti 1.1 – 1.4.2)

2. SUSTAV ISTOK (nacrti 2.1 – 2.4.2)

KNJIGA 2 – DRUGI DIO:

I. GRAFIČKI DIO (drugi dio)

3. SUSTAV ZAPAD (nacrti 3.1 – 3.4.1)

POPIS MAPA GLAVNOG PROJEKTA (ZOP: I.O. 1807)

- IZMJENA I DOPUNA, ožujak 2021. god.

Zajednička oznaka projekta (ZOP): I.O. 18/07)

NAZIV GRAĐEVINE: IZGRADNJA FEKALNE ODVODNJE SUSTAVA KOSA ISTOK I ZAPAD – 1. FAZA IZGRADNJE

Zajednička oznaka projekta (ZOP): I.O. 18/07)

MAPA 1/1 - 1. DIO GRAĐEVINSKI PROJEKT FEKALNE ODVODNJE (T.D. 18/07)

Izradio: GiN-Company d.o.o., Ul. Braće M. i J. Perice 19, Zadar,
OIB: 91269631532

Projektant: Zdravko Rambrot, dipl.ing.građ. (br. ovl.: G 2467)

- A. OPĆI DIO**
- B. TEHNIČKI DIO - TEKSTUALNI DIO**
- C. TEHNIČKI DIO - GRAFIČKI PRIKAZI (nacrti 0.1 – 3.1)**

MAPA 1/1 - 2. DIO GRAĐEVINSKI PROJEKT FEKALNE ODVODNJE (T.D. 18/07)

Izradio: GiN-Company d.o.o., Ul. Braće M. i J. Perice 19, Zadar,
OIB: 91269631532

Projektant: Zdravko Rambrot, dipl.ing.građ. (br. ovl.: G 2467)

- C. TEHNIČKI DIO - GRAFIČKI PRIKAZI (nacrti 4.1 – 7.6)**

POPIS ELABORATA KOJI PRETHODE IZRADI GLAVNOG PROJEKTA – IZMJENA I DOPUNA (ZOP: I.O. 1807):

NAZIV GRAĐEVINE: **IZGRADNJA FEKALNE ODVODNJE SUSTAVA KOSA ISTOK I ZAPAD**
Zajednička oznaka projekta (ZOP): I.O. 18/07

OPIS I PRIKAZ ZAHVATA U PROSTORU ZA PRIKUPLJANJE POSEBNIH UVJETA GRAĐENJA (ZA IZMJENU I DOPUNU PROJEKTA), T.D. 18/07

Izradio: GiN-Company d.o.o., Ul. Braće M. i J. Perice 19, Zadar, OIB: 91269631532
Projektant: Zdravko Rambrot, dipl.ing.grad. (br. ovl.: G 2467)
Datum izrade: lipanj 2020.

GEODETSKA PODLOGA

**za potrebe izrade idejnog projekta (oznaka IP 1807-10/2020) za
– Ishođenje izmjene i dopune lokacijske dozvole za fekalnu odvodnju
sustava Kosa istok i zapad u Biogradu n/m**

na dijelu č.z. 5/70, 5/48, 3742/1, 3743/1438/2, 523/5, 3788/1, 3786/1, 772/2,
3736/1, 760, 2505/1, 644 ,777/10, 684/30 i druge u k.o. Biograd n/m

Broj elaborata: 2020-149

Izradio: LUNIKO INŽENJERING d.o.o., Ulica Špire Brusine 10, Zadar,
OIB:83612640175

Ovl. osoba: Gordana Šužberić, ing.geod., (br.ovl. Geo 308)

Datum izrade: 07. listopad 2020.

IDEJNI PROJEKT ZA LOKACIJSKU DOZVOLU – IZMJENA I DOPUNA, ZOP: I.O. 18/07

OZNAKA IDEJNOG PROJEKTA: IP-1807-10/2020

Izradio: GiN-Company d.o.o., Ul. Braće M. i J. Perice 19, Zadar,
OIB: 91269631532

Projektant: Zdravko Rambrot, dipl.ing.grad. (br. ovl.: G 2467)

Datum izrade: listopad 2020.

SADRŽAJ M A P E 1/1 – 2. DIO:

C. TEHNIČKI DIO – GRAFIČKI PRIKAZI (nacrti 4.1 – 7.6)

4. UZDUŽNI PROFILI CJEVOVODA – PODSUSTAV ZAPAD (1. FAZA IZGRADNJE)

4.1.	Uzdužni profil – ZAP_1	M 1:1000/100
4.2.	Uzdužni profil – ZAP_2	M 1:1000/100
4.3.	Uzdužni profil – ZAP_3	M 1:1000/100
4.4.	Uzdužni profil – ZAP_4	M 1:1000/100
4.5.	Uzdužni profil – ZAP_5	M 1:1000/100
4.6.	Uzdužni profil – ZAP_6	M 1:1000/100
4.7.	Uzdužni profil – ZAP_8	M 1:1000/100
4.8.	Uzdužni profil – ZAP_9	M 1:1000/100
4.9.	Uzdužni profil – ZAP_10	M 1:1000/100
4.10.	Uzdužni profil – ZAP_12	M 1:1000/100
4.11.	Uzdužni profil – ZAP_13	M 1:1000/100
4.12.	Uzdužni profil – ZAP_14	M 1:1000/100
4.13.	Uzdužni profil – ZAP_16	M 1:1000/100
4.14.	Uzdužni profil – ZAP_17	M 1:1000/100
4.15.	Uzdužni profil – ZAP_18	M 1:1000/100
4.16.	Uzdužni profil – ZAP_19	M 1:1000/100
4.17.	Uzdužni profil – ZAP_19.1	M 1:1000/100
4.18.	Uzdužni profil – ZAP_21	M 1:1000/100
4.19.	Uzdužni profil – ZAP_22	M 1:1000/100
4.20.	Uzdužni profil – ZAP_23	M 1:1000/100
4.21.	Uzdužni profil – ZAP_24	M 1:1000/100
4.22.	Uzdužni profil – ZAP_25	M 1:1000/100
4.23.	Uzdužni profil – ZAP_25.1	M 1:1000/100
4.24.	Uzdužni profil – ZAP_26A	M 1:1000/100
4.25.	Uzdužni profil – ZAP_26B	M 1:1000/100
4.26.	Uzdužni profil – ZAP_26C	M 1:1000/100
4.27.	Uzdužni profil – ZAP_26D	M 1:1000/100
4.28.	Uzdužni profil – ZAP_27	M 1:1000/100
4.29.	Uzdužni profil – ZAP_28	M 1:1000/100
4.30.	Uzdužni profil – ZAP_29	M 1:1000/100
4.31.	Uzdužni profil – ZAP_30	M 1:1000/100
4.32.	Uzdužni profil – ZAP_30.1	M 1:1000/100
4.33.	Uzdužni profil – ZAP_31	M 1:1000/100
4.34.	Uzdužni profil – ZAP_32	M 1:1000/100
4.35.	Uzdužni profil – ZAP_33	M 1:1000/100
4.36.	Uzdužni profil – ZAP_34	M 1:1000/100

5. UZDUŽNI PROFILI CJEVOVODA – PODSUSTAV CENTAR (1. FAZA IZGRADNJE)

5.1.	Uzdužni profil – CEN_1B	M 1:1000/100
5.2.	Uzdužni profil – CEN_2	M 1:1000/100
5.3.	Uzdužni profil – CEN_3	M 1:1000/100
5.4.	Uzdužni profil – CEN_4	M 1:1000/100
5.5.	Uzdužni profil – CEN_5	M 1:1000/100
5.6.	Uzdužni profil – CEN_6	M 1:1000/100
5.7.	Uzdužni profil – CEN_8	M 1:1000/100
5.8.	Uzdužni profil – CEN_9	M 1:1000/100
5.9.	Uzdužni profil – CEN_10	M 1:1000/100
5.10.	Uzdužni profil – CEN_11	M 1:1000/100

5.11. Uzdužni profil – CEN_12	M 1:1000/100
5.12. Uzdužni profil – CEN_13	M 1:1000/100
5.13. Uzdužni profil – CEN_14	M 1:1000/100
5.14. Uzdužni profil – CEN_15	M 1:1000/100

6. UZDUŽNI PROFILI CJEVOVODA – PODSUSTAV ISTOK (1. FAZA IZGRADNJE)

6.1. Uzdužni profil – IST_1A	M 1:1000/100
6.2. Uzdužni profil – IST_1B	M 1:1000/100
6.3. Uzdužni profil – IST_1C	M 1:1000/100
6.4. Uzdužni profil – IST_2	M 1:1000/100
6.5. Uzdužni profil – IST_3	M 1:1000/100
6.6. Uzdužni profil – IST_4	M 1:1000/100
6.7. Uzdužni profil – IST_6	M 1:1000/100
6.8. Uzdužni profil – IST_7	M 1:1000/100
6.9. Uzdužni profil – IST_8	M 1:1000/100
6.10. Uzdužni profil – IST_8A	M 1:1000/100
6.11. Uzdužni profil – IST_9	M 1:1000/100
6.12. Uzdužni profil – IST_10	M 1:1000/100
6.13. Uzdužni profil – IST_11	M 1:1000/100
6.14. Uzdužni profil – IST_12	M 1:1000/100
6.15. Uzdužni profil – IST_13	M 1:1000/100
6.16. Uzdužni profil – IST_14	M 1:1000/100
6.17. Uzdužni profil – IST_15	M 1:1000/100
6.18. Uzdužni profil – IST_16	M 1:1000/100
6.19. Uzdužni profil – IST_17	M 1:1000/100
6.20. Uzdužni profil – IST_19	M 1:1000/100
6.21. Uzdužni profil – IST_20.1	M 1:1000/100
6.22. Uzdužni profil – IST_20.2	M 1:1000/100
6.23. Uzdužni profil – IST_21	M 1:1000/100

7. DETALJI (1. FAZA IZGRADNJE)

7.1. DETALJ KONTROLNOG OKNA – TIP 1	M 1:25
7.2. PLAN ARMATURE PLOČE KONTROLNOG OKNA – TIP 1	M 1:20
7.3. DETALJ PROLAZA CJEVOVODA BUŠENJEM ISPOD DRŽAVNE CESTE	M 1:10
7.4. DETALJ KRIŽANJA POST. VODOVODA I CJEVOVODA FEKALNE ODVODNJE	M 1:20
7.5. DETALJI KRIŽANJA POST. ELEKTRO I TK INSTALACIJA I CJEVOVODA FEKALNE ODVODNJE	M 1:20
7.6. DETALJ KRIŽANJA POST. PLINOVODA I CJEVOVODA FEKALNE ODVODNJE	M 1:20

C. TEHNIČKI DIO - GRAFIČKI PRIKAZI (nacrti 4.1 – 7.6)

GLAVNI PROJEKTANT:
Zdravko Rambrot, dipl.ing.građ.



PROJEKTANT:
Zdravko Rambrot, dipl.ing.građ.



SURADNIK:
Marijan Savić dipl.ing.građ.

Handwritten signature of Marijan Savić.

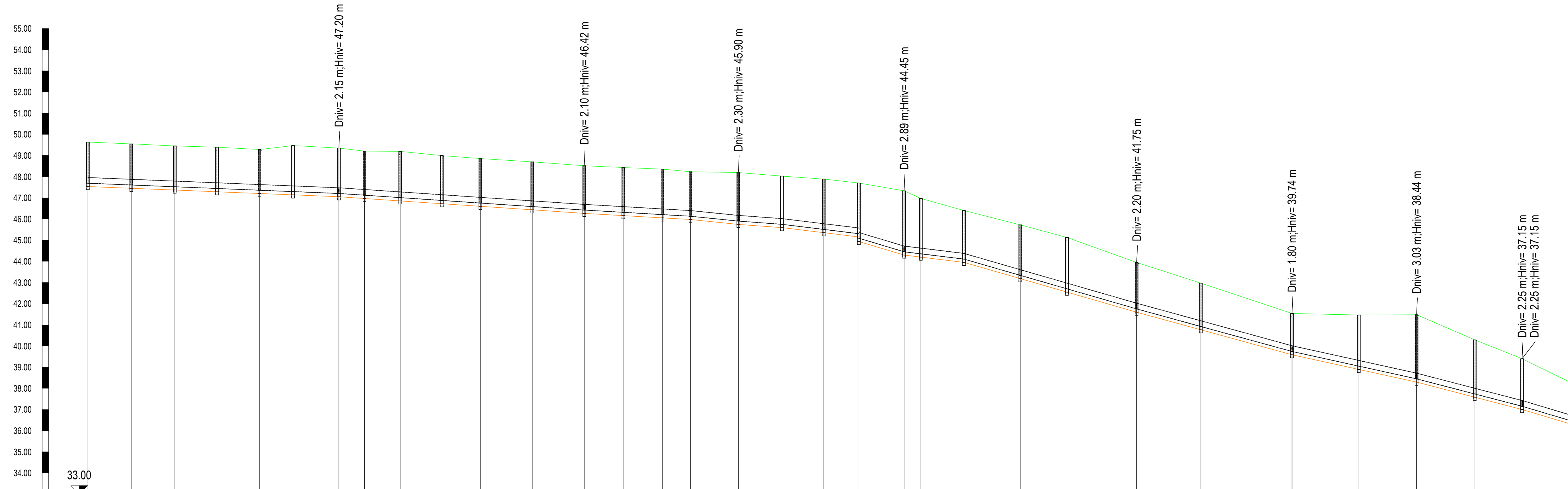
SURADNIK:
Ante Pirović bacc.ing.aedif.

Handwritten signature of Ante Pirović.

DIREKTOR:
Nenad Šušberić, dipl.ing.građ



PODSUSTAV ZAPAD - 1. FAZA IZGRADNJE
UZDUŽNI PROFIL - ZAP_1
M 1 : 1000/100



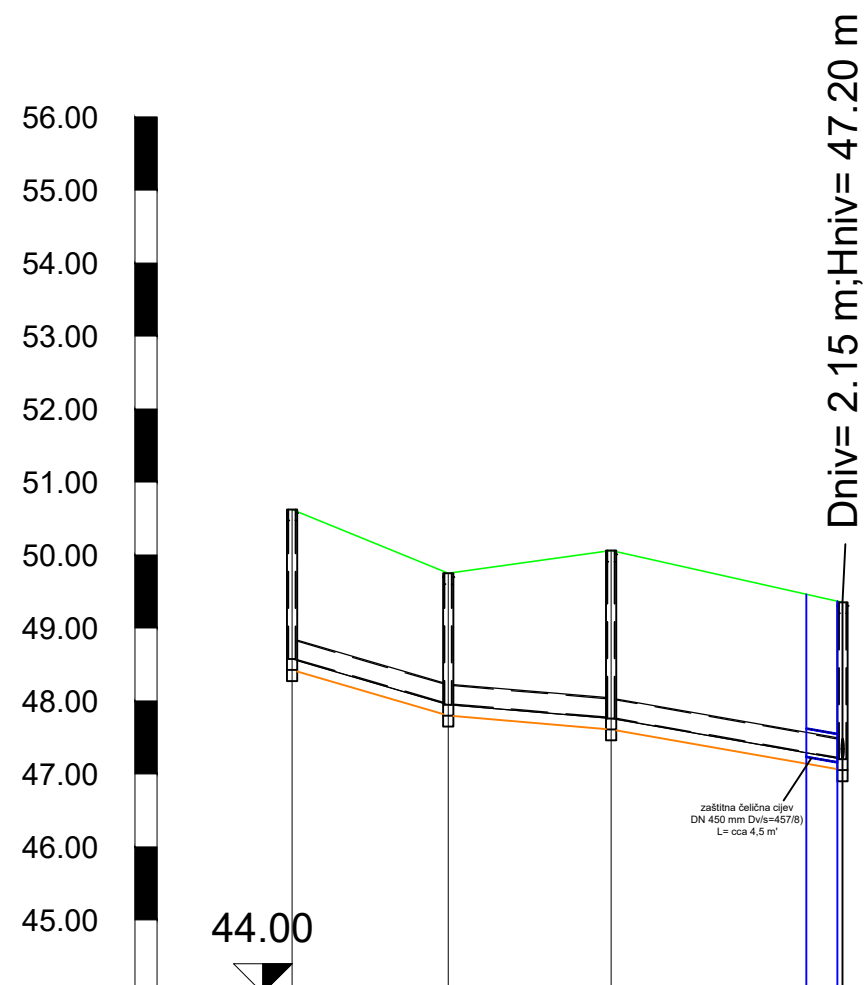
Naziv	ZAP_1_1	ZAP_1_2	ZAP_1_3	ZAP_1_4	ZAP_1_5	ZAP_1_6	ZAP_2_4	ZAP_1_8	ZAP_1_9	ZAP_1_10	ZAP_1_11	ZAP_1_12	ZAP_4_7	ZAP_1_14	ZAP_1_15	ZAP_1_16	ZAP_8_2	ZAP_1_18	ZAP_1_19	ZAP_1_20	ZAP_12_15	ZAP_1_22	ZAP_1_23	ZAP_1_24	ZAP_1_25	ZAP_16_8	ZAP_1_27	ZAP_1_28	ZAP_1_29	ZAP_22_7	ZAP_1_31	ZAP_26_4	ZAP_1_33		
Visina terena [m.n.m.]	49.64	49.55	49.46	49.40	49.29	49.47	49.35	49.21	49.20	49.00	48.86	48.70	48.52	48.44	48.36	48.23	48.20	48.03	47.89	47.70	47.33	46.97	46.40	45.73	45.13	43.95	42.97	41.54	41.47	41.48	40.29	39.40	38.26		
Visina nivelete [m.n.m.]	47.69	47.60	47.52	47.44	47.36	47.29	47.20	47.12	47.01	46.87	46.75	46.58	46.42	46.31	46.20	46.13	45.90	45.74	45.50	45.30	45.09	44.85	44.35	44.10	43.33	42.70	41.75	40.92	39.74	38.04	36.44	37.73	37.15	36.46	
Niveleta/Rov (Dubina nivelete)	1.95	1.95	1.94	1.96	1.93	2.18	2.15	2.09	2.19	2.13	2.11	2.12	2.10	2.12	2.15	2.28	2.28	2.28	2.40	2.62	2.62	2.40	2.30	2.39	2.43	2.20	2.06	1.80	2.42	3.03	2.56	2.25	1.80		
Niveleta/Rov (Visina dna rova)	47.54	47.45	47.37	47.29	47.21	47.14	47.05	46.97	46.86	46.72	46.60	46.43	46.27	46.15	46.05	45.98	45.75	45.59	45.35	45.15	44.94	44.84	44.30	44.20	43.35	43.18	42.55	41.80	40.77	39.59	38.89	38.29	37.58	37.00	36.31
Niveleta/Rov (Dubina dna rova)	2.10	2.10	2.09	2.11	2.08	2.33	2.30	2.24	2.34	2.28	2.26	2.27	2.25	2.27	2.30	2.26	2.45	2.43	2.53	2.55	2.77	2.77	3.04	2.77	2.45	2.54	2.58	2.35	2.21	1.95	2.57	3.18	2.71	2.40	1.95
Duljina dionice [m]		20.55		20.02	15.83	21.67	12.09	16.89	19.63	18.22		24.54		18.46	13.24	22.62	20.62	19.72	16.58	21.39	7.91	20.34		26.62	22.07	32.91	30.32		43.06	31.58	27.27	27.51	22.33	23.21	
Pad [%]				0.41							0.68			0.58		1.02	0.73		1.22	2.99	1.22		2.88		2.74		2.20		2.60		2.99				
Materijal cijevi	PEHD																																		
Nazivni promjer cijevi [mm]	280.00																																		
Stacionaže čvorova	0+00.00	0+00.55	0+01.15	0+01.12	0+01.13	0+01.96	0+11.63	0+13.71	0+14.66	0+16.23	0+18.45	0+20.98	0+24.53	0+26.29	0+27.44	0+28.68	0+31.31	0+32.93	0+34.66	0+36.23	0+38.62	0+39.33	0+41.37	0+43.05	0+45.07	0+46.48	0+48.79	0+50.88	0+53.44	0+56.21	0+59.22	0+61.74	0+64.75		
Duljina/Pad	0.41 %					118.63 m	0.68 %					115.91 m	0.58 %	50.16 m	1.02 %	22.62 m	0.73 %	20.62 m	1.22 %	36.30 m	2.99 %	21.40 m	1.22 %	28.25 m	2.88 %	81.64 m	2.74 %	73.41 m	2.20 %	58.87 m	2.60 %	49.85 m	2.99 %	23.22 m	

	GRAĐEVINA	IZGRADNJA FEKALNE ODVOĐNE SUSTAVA KOŠA ISTOK I ZAPAD U BIOGRADU NA MORU - 1. FAZA
	INVESTITOR	KOMUNALAC D.O.O. BIOGRAD NA MORU
GLAVNI PROJEKTANT	Zdravko Rambrot, dipl.ing.grad.	
PROJEKTANT	Zdravko Rambrot, dipl.ing.grad.	
SURADNIK	Marijan Savić, dipl.ing.grad.	
SURADNIK	Ante Pirović, bacc.ing.aedif.	
MAŠTERLO 1:1000/100	ZOP	I.O. 1807
RAZINA RAZRADE	GLAVNI PROJEKT - IZMJENA I DOPUNA	BROJ T.D. 18/07
STRUKOVNA ODREĐENICA	GRAĐEVINSKI PROJEKT	BROJ LISTA 4.1.
NAZIV PROJEKTA/DJELA	PROJEKT FEKALNE ODVOĐNJE	BROJ MAPE 1/1
ISKRZAJ	UZDUŽNI PROFIL - ZAP_1	BROJ REVIZIJE -
		DATUM 02.2021.
		BR. DOK. 1

PODSUSTAV ZAPAD - 1. FAZA IZGRADNJE

UZDUŽNI PROFIL - ZAP_2

M 1 : 1000/100



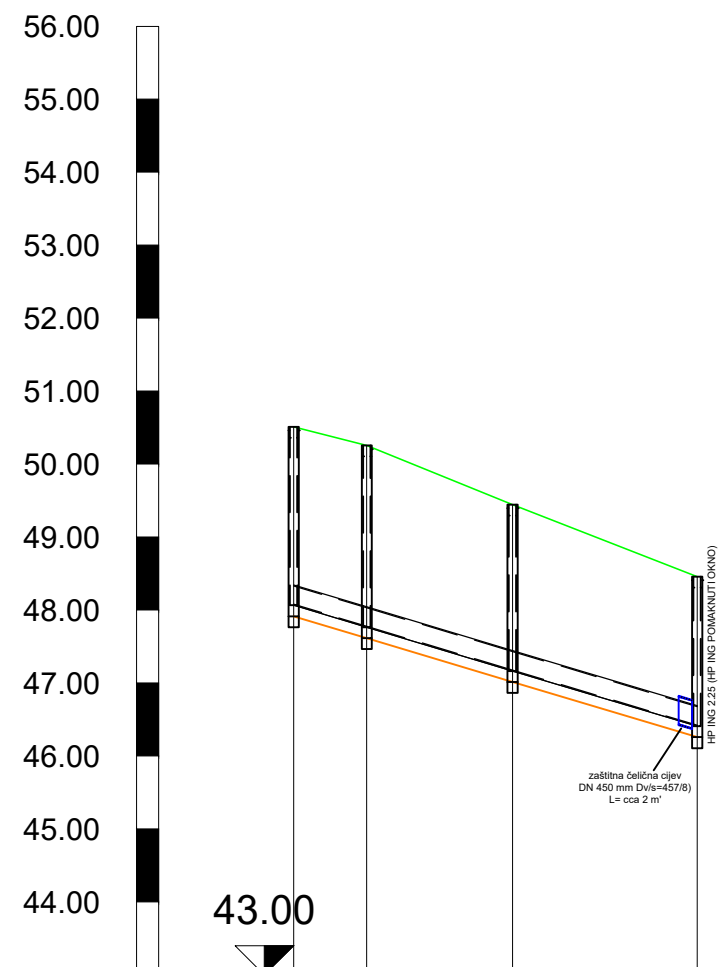
Naziv	ZAP_2_1	ZAP_2_2	ZAP_2_3	ZAP_2_4
Visina terena [m.n.m.]	50.62	49.75	50.06	49.35
Visina nivelete [m.n.m.]	48.57	47.95	47.76	47.20
Niveleta/Rov (Dubina nivelete)	2.05	1.80	2.30	2.15
Niveleta/Rov (Visina dna rova)	48.42	47.80	47.61	47.05
Niveleta/Rov (Dubina dna rova)	2.20	1.95	2.45	2.30
Duljina dionice [m]	21.41	22.33	31.74	
Pad [%]	2.92	0.85	1.76	
Materijal cijevi	PEHD			
Nazivni promjer cijevi [mm]	280.00			
Stacionaže čvorova	0+000.00	0+021.41	0+043.74	0+075.48
Duljina/Pad	21.42 m 2.92 %	22.33 m 0.85 %	31.75 m 1.76 %	

GIN - Company	GRADEVINA	IZGRADNJA FEKALNE ODVODNJE SUSTAVA KOSA ISTOK I ZAPAD U BIOGRADU NA MORU - 1. FAZA			
	INVESTITOR	KOMUNALAC D.O.O. BIOGRAD NA MORU			
GLAVNI PROJEKTANT	Zdravko Rambrot, dipl.ing.grad.	<i>Zdravko Rambrot</i>			
PROJEKTANT	Zdravko Rambrot, dipl.ing.grad.	<i>Zdravko Rambrot</i>			
SURADNIK	Marijan Savić, dipl. ing. grad.	<i>Marijan Savić</i>			
SURADNIK	Ante Pirović, bacc.ing.aedif.	<i>Ante Pirović</i>			
MJERILO 1:1000/100	ZOP	I.O. 1807	BROJ T.D.18/07	BROJ LISTA 4.2.	DATUM 02.2021.
RAZINA RAZRADE	GLAVNI PROJEKT - IZMJENA I DOPUNA		BROJ MAPE 1/1	BR. IZMJENE 1	
STRUKOVNA ODREDNICA	GRAĐEVINSKI PROJEKT				
NAZIV PROJEKTIRANOG DIJELA	PROJEKT FEKALNE ODVODNJE			BROJ REVIZIJE -	
SADRŽAJ	UZDUŽNI PROFIL - ZAP_2				

PODSUSTAV ZAPAD - 1. FAZA IZGRADNJE

UZDUŽNI PROFIL - ZAP_3

M 1 : 1000/100



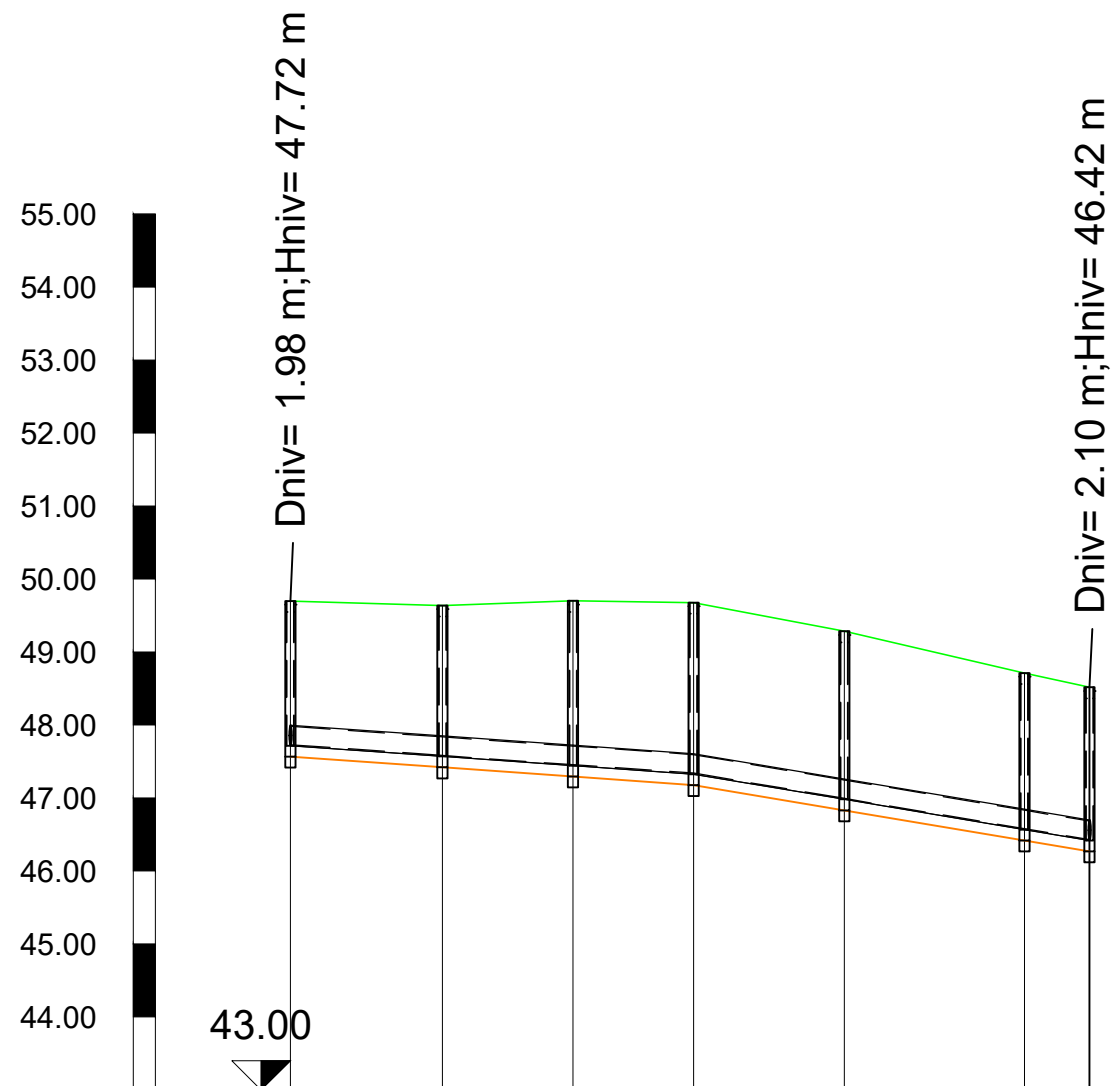
Naziv	ZAP_3_1	ZAP_3_2	ZAP_3_3	ZAP_3_4
Visina terena [m.n.m.]	50.51	50.25	49.45	48.46
Visina nivelete [m.n.m.]	48.07	47.76	47.17	46.41
Niveleta/Rov (Dubina nivelete)	2.45	2.49	2.28	2.05
Niveleta/Rov (Visina dna rova)	47.92	47.61	47.02	46.26
Niveleta/Rov (Dubina dna rova)	2.60	2.64	2.43	2.20
Duljina dionice [m]		10.04	19.98	25.31
Pad [%]		3.00		2.99
Materijal cijevi	PEHD			
Nazivni promjer cijevi [mm]	280.00			
Stacionaže čvorova	0+000.00	0+010.04	0+030.01	0+055.32
Duljina/Pad		30.03 m 3.00 %	25.32 m 2.99 %	

GIN - Company	GRADEVINA	IZGRADNJA FEKALNE ODVODNJE SUSTAVA KOSA ISTOK I ZAPAD U BIOGRADU NA MORU - 1. FAZA							
	INVESTITOR	KOMUNALAC D.O.O. BIOGRAD NA MORU							
GLAVNI PROJEKTANT	Zdravko Rambrot, dipl.ing.građ.	<i>Rambrot</i>							
PROJEKTANT	Zdravko Rambrot, dipl.ing.građ.	<i>Rambrot</i>							
SURADNIK	Marijan Savić, dipl. ing. građ.	<i>Savić</i>							
SURADNIK	Ante Pirović, bacc.ing.aedif.	<i>Pirović</i>							
MJERILO	1:1000/100	ZOP	I.O. 1807	BROJ	T.D. 18/07	BROJ LISTA	4.3.	DATUM	02.2021.
RAZINA RAZRADE	GLAVNI PROJEKT - IZMJENA I DOPUNA					BROJ MAPE	1/1	BR. IZMJENE	1
STRUKOVNA ODREDNICA	GRAĐEVINSKI PROJEKT								
NAZIV PROJEKTIRANOG DIJELA	PROJEKT FEKALNE ODVODNJE					BROJ REVIZIJE	-		
SADRŽAJ	UZDUŽNI PROFIL - ZAP_3								

PODSUSTAV ZAPAD - 1. FAZA IZGRADNJE

UZDUŽNI PROFIL - ZAP_4

M 1 : 1000/100



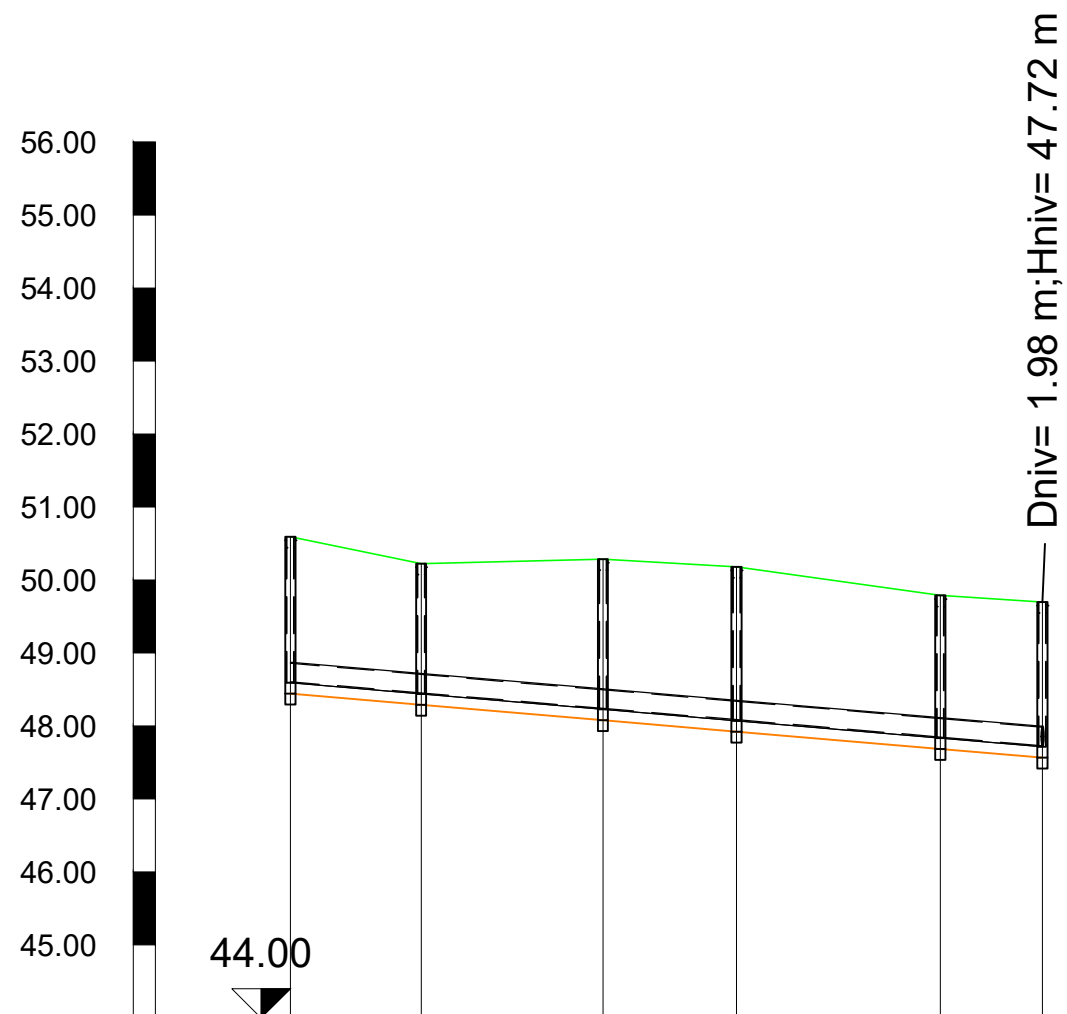
Naziv	ZAP_5_6	ZAP_4_2	ZAP_4_3	ZAP_4_4	ZAP_4_5	ZAP_4_6	ZAP_4_7
Visina terena [m.n.m.]	49.70	49.64	49.70	49.68	49.29	48.71	48.52
Visina nivelete [m.n.m.]	47.72	47.57	47.44	47.33	46.98	46.57	46.42
Niveleta/Rov (Dubina nivelete)	1.98	2.07	2.26	2.35	2.30	2.15	2.10
Niveleta/Rov (Visina dna rova)	47.57	47.42	47.29	47.18	46.83	46.42	46.27
Niveleta/Rov (Dubina dna rova)	2.13	2.22	2.41	2.50	2.45	2.30	2.25
Duljina dionice [m]		20.86	17.89	16.53	20.65	24.71	8.92
Pad [%]		0.70			1.68		
Materijal cijevi	PEHD						
Nazivni promjer cijevi [mm]	280.00						
Stacionaže čvorova	0+000.00	0+020.86	0+038.75	0+055.28	0+075.93	0+100.64	0+109.56
Duljina/Pad		55.28 m			54.29 m		
		0.70 %			1.68 %		

GIN - Company	GRADEVINA	IZGRADNJA FEKALNE ODVODNJE SUSTAVA KOSA ISTOK I ZAPAD U BIOGRADU NA MORU - 1. FAZA							
	INVESTITOR	KOMUNALAC D.O.O. BIOGRAD NA MORU							
GLAVNI PROJEKTANT	Zdravko Rambrot, dipl.ing.grad.	<i>Rambrot</i>							
PROJEKTANT	Zdravko Rambrot, dipl.ing.grad.	<i>Rambrot</i>							
SURADNIK	Marijan Savić, dipl. ing. građ.	<i>Savić</i>							
SURADNIK	Ante Pirović, bacc.ing.aedif.	<i>Pirović</i>							
MJERILO	1:1000/100	ZOP	I.O. 1807	BROJ	T.D. 18/07	BROJ LISTA	4.4.	DATUM	02.2021.
RAZINA RAZRADE	GLAVNI PROJEKT - IZMJENA I DOPUNA			BROJ MAPE	1/1	BR. IZMJENE	1		
STRU KOVNA ODREDNICA	GRAĐEVINSKI PROJEKT								
NAZIV PROJEKTIRANOG DIJELA	PROJEKT FEKALNE ODVODNJE			BROJ REVIZIJE -					
SADRŽAJ	UZDUŽNI PROFIL - ZAP_4								


PODSUSTAV ZAPAD - 1. FAZA IZGRADNJE

UZDUŽNI PROFIL - ZAP_5

M 1 : 1000/100



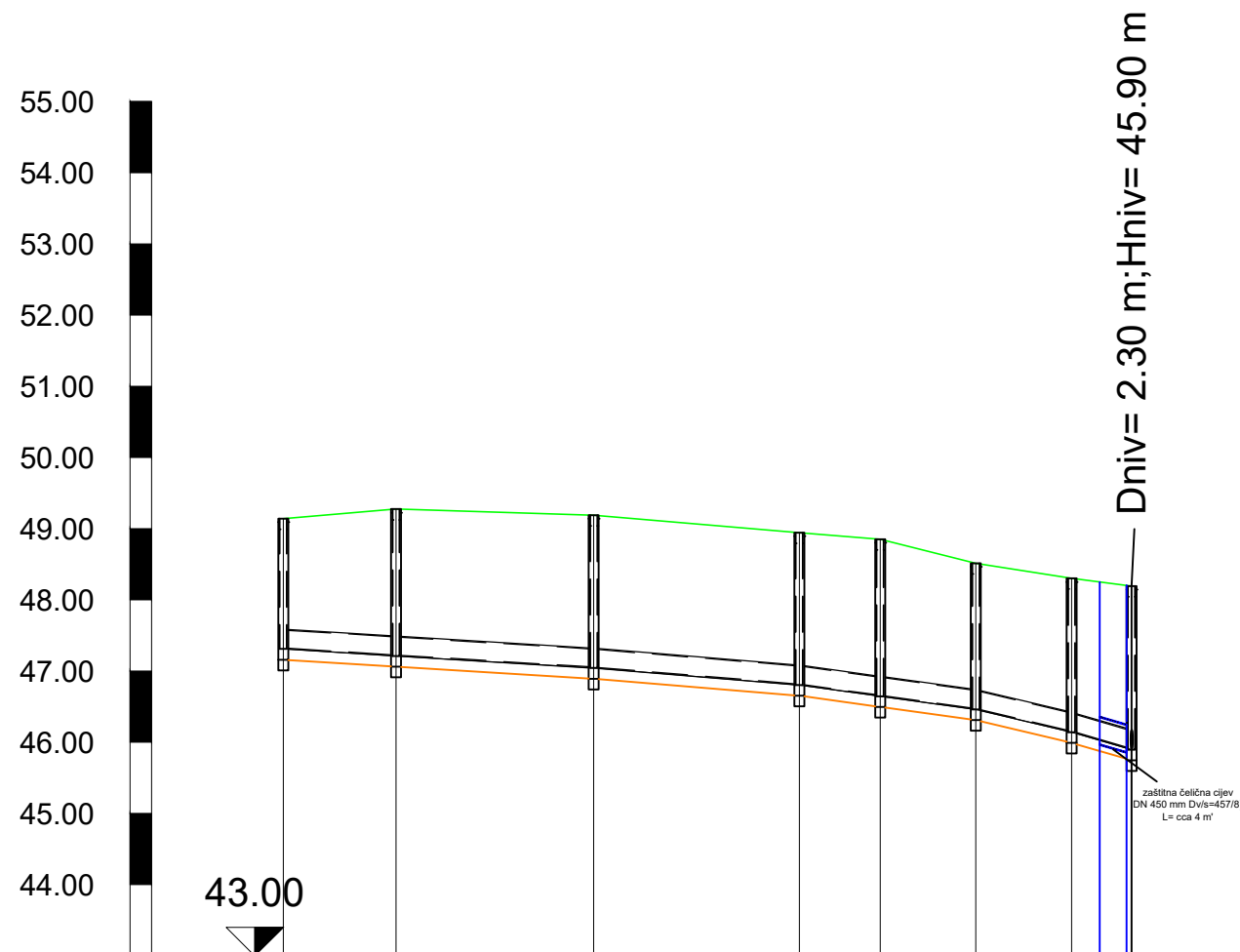
Naziv	ZAP_5_1	ZAP_5_2	ZAP_5_3	ZAP_5_4	ZAP_5_5	ZAP_5_6
Visina terena [m.n.m.]	50.59	50.23	50.29	50.18	49.79	49.70
Visina nivelete [m.n.m.]	48.59	48.44	48.23	48.07	47.84	47.72
Niveleta/Rov (Dubina nivelete)	2.00	1.79	2.06	2.11	1.95	1.98
Niveleta/Rov (Visina dna rova)	48.44	48.29	48.08	47.92	47.69	47.57
Niveleta/Rov (Dubina dna rova)	2.15	1.94	2.21	2.26	2.10	2.13
Duljina dionice [m]	17.94	24.92	18.33	27.92	13.97	
Pad [%]	0.85					
Materijal cijevi	PEHD					
Nazivni promjer cijevi [mm]	280.00					
Stacionaže čvorova	0+000.00	0+017.94	0+042.86	0+070.78	0+098.70	0+103.08
Duljina/Pad	0.85 % 103.08 m					

GIN - Company	GRADEVINA	IZGRADNJA FEKALNE ODVODNJE SUSTAVA KOSA ISTOK I ZAPAD U BIOGRADU NA MORU - 1. FAZA							
	INVESTITOR	KOMUNALAC D.O.O. BIOGRAD NA MORU							
GLAVNI PROJEKTANT	Zdravko Rambrot, dipl.ing.grad.	<i>Rambrot</i>							
PROJEKTANT	Zdravko Rambrot, dipl.ing.grad.	<i>Rambrot</i>							
SURADNIK	Marijan Savić, dipl. ing. građ.	<i>Savić</i>							
SURADNIK	Ante Pirović, bacc.ing.aedif.	<i>Pirović</i>							
MJERILO	1:1000/100	ZOP	I.O. 1807	BROJ	T.D. 18/07	BROJ LISTA	4.5.	DATUM	02.2021.
RAZINA RAZRADE	GLAVNI PROJEKT - IZMJENA I DOPUNA			BROJ MAPE	1/1	BR. IZMJENE	1		
STRUKOVNA ODREDNICA	GRAĐEVINSKI PROJEKT								
NAZIV PROJEKTIRANOG DIJELA	PROJEKT FEKALNE ODVODNJE						BROJ REVIZIJE	-	
SADRŽAJ	UZDUŽNI PROFIL - ZAP_5								

PODSUSTAV ZAPAD - 1. FAZA IZGRADNJE

UZDUŽNI PROFIL - ZAP_6

M 1 : 1000/100



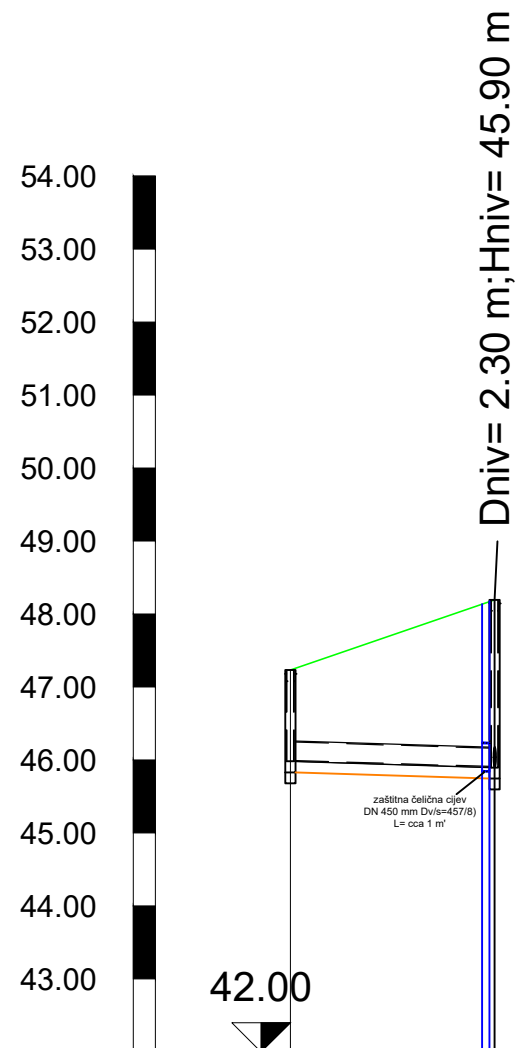
Naziv	ZAP_6_1	ZAP_6_2	ZAP_6_3	ZAP_6_4	ZAP_6_5	ZAP_6_6	ZAP_6_7	ZAP_8_2
Visina terena [m.n.m.]	49.14	49.28	49.19	48.95	48.85	48.52	48.30	48.20
Visina nivelete [m.n.m.]	47.31	47.21	47.04	46.80	46.65	46.46	46.14	45.90
Niveleta/Rov (Dubina nivelete)	1.83	2.06	2.15	2.14	2.20	2.05	2.16	2.30
Niveleta/Rov (Visina dna rova)	47.16	47.06	46.89	46.65	46.50	46.31	45.99	45.75
Niveleta/Rov (Dubina dna rova)	1.98	2.21	2.30	2.29	2.35	2.20	2.31	2.45
Duljina dionice [m]		15.85	27.78	28.88	11.36	13.45	8.41	
Pad [%]		0.61		0.83	1.38	2.37	2.94	
Materijal cijevi	PEHD							
Nazivni promjer cijevi [mm]	280.00							
Stacionaže čvorova	0+000.00	0+015.85	0+043.63	0+072.51	0+083.87	0+097.32	0+110.78	0+119.18
Duljina/Pad		43.64 m / 0.61 %		28.88 m / 0.83 %	24.82 m / 1.38 %		13.46 m / 2.37 %	8.41 m / 2.94 %

GIN - Company	GRADEVINA	IZGRADNJA FEKALNE ODVODNJE SUSTAVA KOSA ISTOK I ZAPAD U BIOGRADU NA MORU - 1. FAZA							
	INVESTITOR	KOMUNALAC D.O.O. BIOGRAD NA MORU							
GLAVNI PROJEKTANT	Zdravko Rambrot, dipl.ing.grad.	<i>Rambrot</i>							
PROJEKTANT	Zdravko Rambrot, dipl.ing.grad.	<i>Rambrot</i>							
SURADNIK	Marijan Savić, dipl. ing. građ.	<i>Savić</i>							
SURADNIK	Ante Pirović, bacc.ing.aedif.	<i>Pirović</i>							
MJERILO	1:1000/100	ZOP	I.O. 1807	BROJ	T.D. 18/07	BROJ LISTA	4.6.	DATUM	02.2021.
RAZINA RAZRADE	GLAVNI PROJEKT - IZMJENA I DOPUNA			BROJ MAPE	1/1	BR. IZMJENE	1		
STRUKOVNA ODREDNICA	GRAĐEVINSKI PROJEKT								
NAZIV PROJEKTIRANOG DIJELA	PROJEKT FEKALNE ODVODNJE					BROJ REVIZIJE -			
SADRŽAJ	UZDUŽNI PROFIL - ZAP_6								

PODSUSTAV ZAPAD - 1. FAZA IZGRADNJE

UZDUŽNI PROFIL - ZAP_8

M 1 : 1000/100



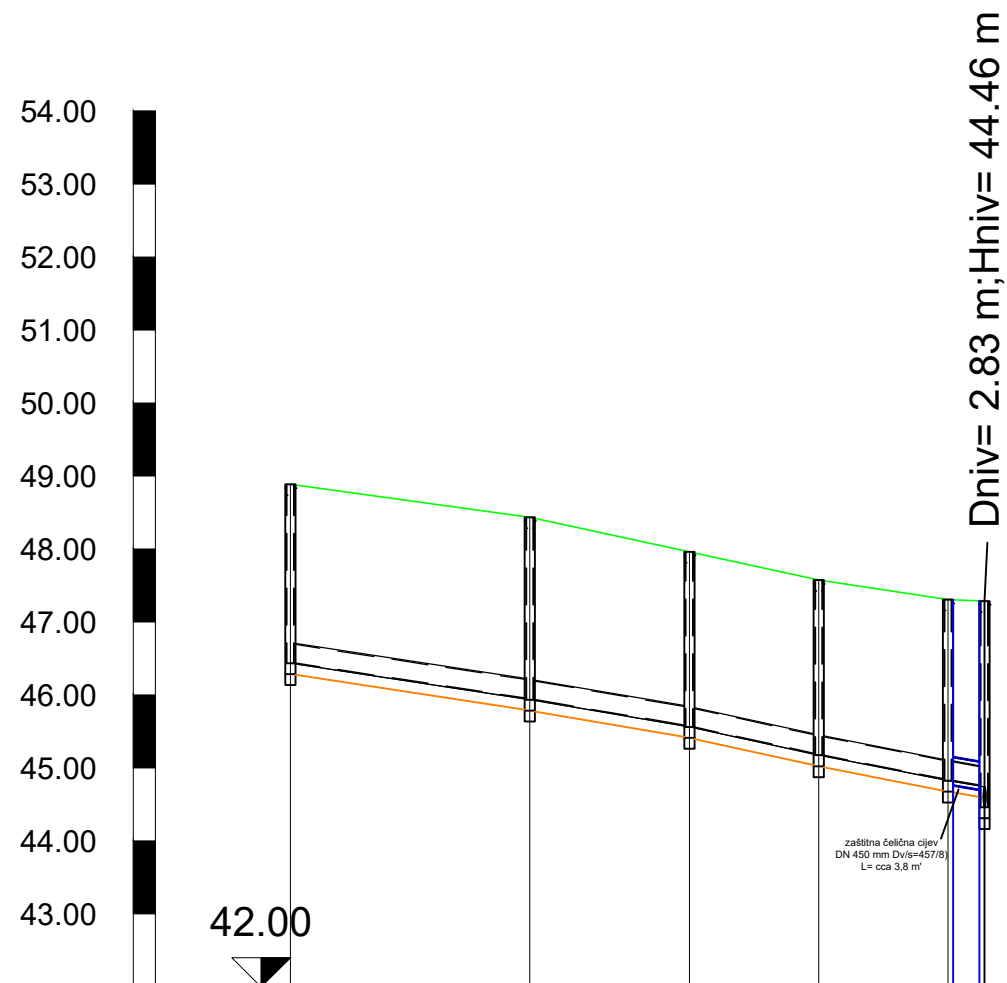
Naziv	ZAP_8_1	ZAP_8_2
Visina terena [m.n.m.]	47.23	48.20
Visina nivelete [m.n.m.]	45.98	45.90
Niveleta/Rov (Dubina nivelete)	1.25	2.30
Niveleta/Rov (Visina dna rova)	45.83	45.75
Niveleta/Rov (Dubina dna rova)	1.40	2.45
Duljina dionice [m]	28.00	
Pad [%]	0.31	
Materijal cijevi	PEHD	
Nazivni promjer cijevi [mm]	280.00	
Stacionaže čvorova	0+000.00	0+028.00
Duljina/Pad	28.00 m 0.31 %	

GIN - Company	GRADEVINA	IZGRADNJA FEKALNE ODVODNJE SUSTAVA KOSA ISTOK I ZAPAD U BIOGRADU NA MORU - 1. FAZA							
	INVESTITOR	KOMUNALAC D.O.O. BIOGRAD NA MORU							
GLAVNI PROJEKTANT	Zdravko Rambrot, dipl.ing.grad.	<i>Rambrot</i>							
PROJEKTANT	Zdravko Rambrot, dipl.ing.grad.	<i>Rambrot</i>							
SURADNIK	Marijan Savić, dipl. ing. grad.	<i>Savić</i>							
SURADNIK	Ante Pirović, bacc.ing.aedif.	<i>Pirović</i>							
MJERILO	1:1000/100	ZOP	I.O. 1807	BROJ	T.D.18/07	BROJ LISTA	4.7.	DATUM	02.2021.
RAZINA RAZRADE	GLAVNI PROJEKT - IZMJENA I DOPUNA			BROJ MAPE	1/1	BR. IZMJENE	1		
STRU KOVNA ODREDNICA	GRAĐEVINSKI PROJEKT								
NAZIV PROJEKTIRANOG DIJELA	PROJEKT FEKALNE ODVODNJE			BROJ REVIZIJE -					
SADRŽAJ	UZDUŽNI PROFIL - ZAP_8								

PODSUSTAV ZAPAD - 1. FAZA IZGRADNJE

UZDUŽNI PROFIL - ZAP_9

M 1 : 1000/100



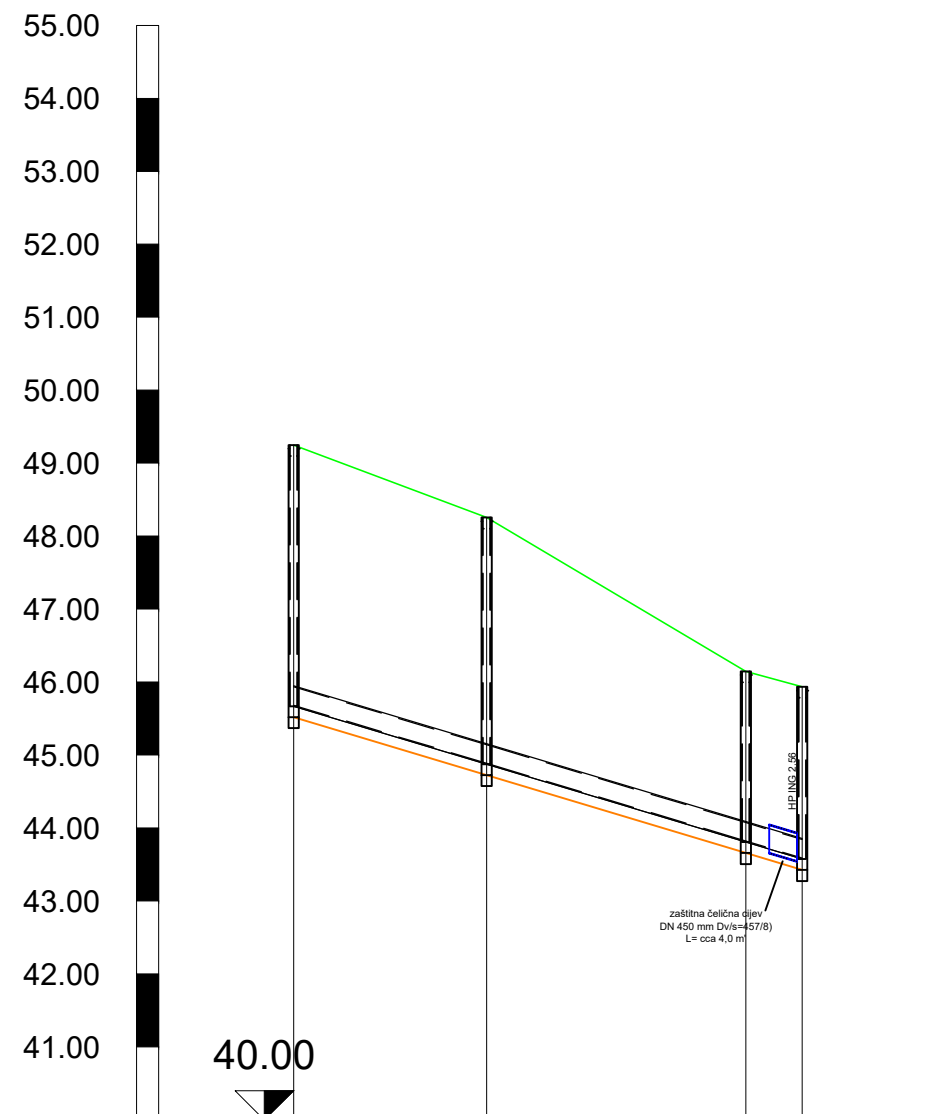
Naziv	ZAP_9_1	ZAP_9_2	ZAP_9_3	ZAP_9_4	ZAP_9_5	ZAP_9_6
Visina terena [m.n.m.]	48.89	48.44	47.96	47.58	47.31	47.29
Visina nivelete [m.n.m.]	46.44	45.94	45.56	45.18	44.83	44.74
Niveleta/Rov (Dubina nivelete)	2.45	2.50	2.40	2.40	2.48	2.55
Niveleta/Rov (Visina dna rova)	46.29	45.79	45.41	45.03	44.68	44.59
Niveleta/Rov (Dubina dna rova)	2.60	2.65	2.55	2.55	2.63	2.70
Duljina dionice [m]		32.82	21.88	17.73	4.99	
Pad [%]		1.52	1.71	2.19	1.96	1.73
Materijal cijevi	PEHD					
Nazivni promjer cijevi [mm]	280.00					
Stacionaže čvorova	0+000.00	0+032.82	0+054.71	0+072.43	0+080.16	0+095.15
Duljina/Pad		32.83 m 1.52 %	21.89 m 1.71 %	17.73 m 2.19 %	17.73 m 1.96 %	4.99 m 1.73 %

GIN - Company	GRADEVINA	IZGRADNJA FEKALNE ODVODNJE SUSTAVA KOSA ISTOK I ZAPAD U BIOGRADU NA MORU - 1. FAZA							
	INVESTITOR	KOMUNALAC D.O.O. BIOGRAD NA MORU							
GLAVNI PROJEKTANT	Zdravko Rambrot, dipl.ing.grad.	<i>Rambrot</i>							
PROJEKTANT	Zdravko Rambrot, dipl.ing.grad.	<i>Rambrot</i>							
SURADNIK	Marijan Savić, dipl. ing. građ.	<i>Savić</i>							
SURADNIK	Ante Pirović, bacc.ing.aedif.	<i>Pirović</i>							
MJERILO	1:1000/100	ZOP	I.O. 1807	BROJ	T.D. 18/07	BROJ LISTA	4.8.	DATUM	02.2021.
RAZINA RAZRADE	GLAVNI PROJEKT - IZMJENA I DOPUNA			BROJ MAPE	1/1	BR. IZMJENE	1		
STRUKOVNA ODREDNICA	GRAĐEVINSKI PROJEKT								
NAZIV PROJEKTIRANOG DIJELA	PROJEKT FEKALNE ODVODNJE			BROJ REVIZIJE		-			
SADRŽAJ	UZDUŽNI PROFIL - ZAP_9								

PODSUSTAV ZAPAD - 1. FAZA IZGRADNJE

UZDUŽNI PROFIL - ZAP_10

M 1 : 1000/100



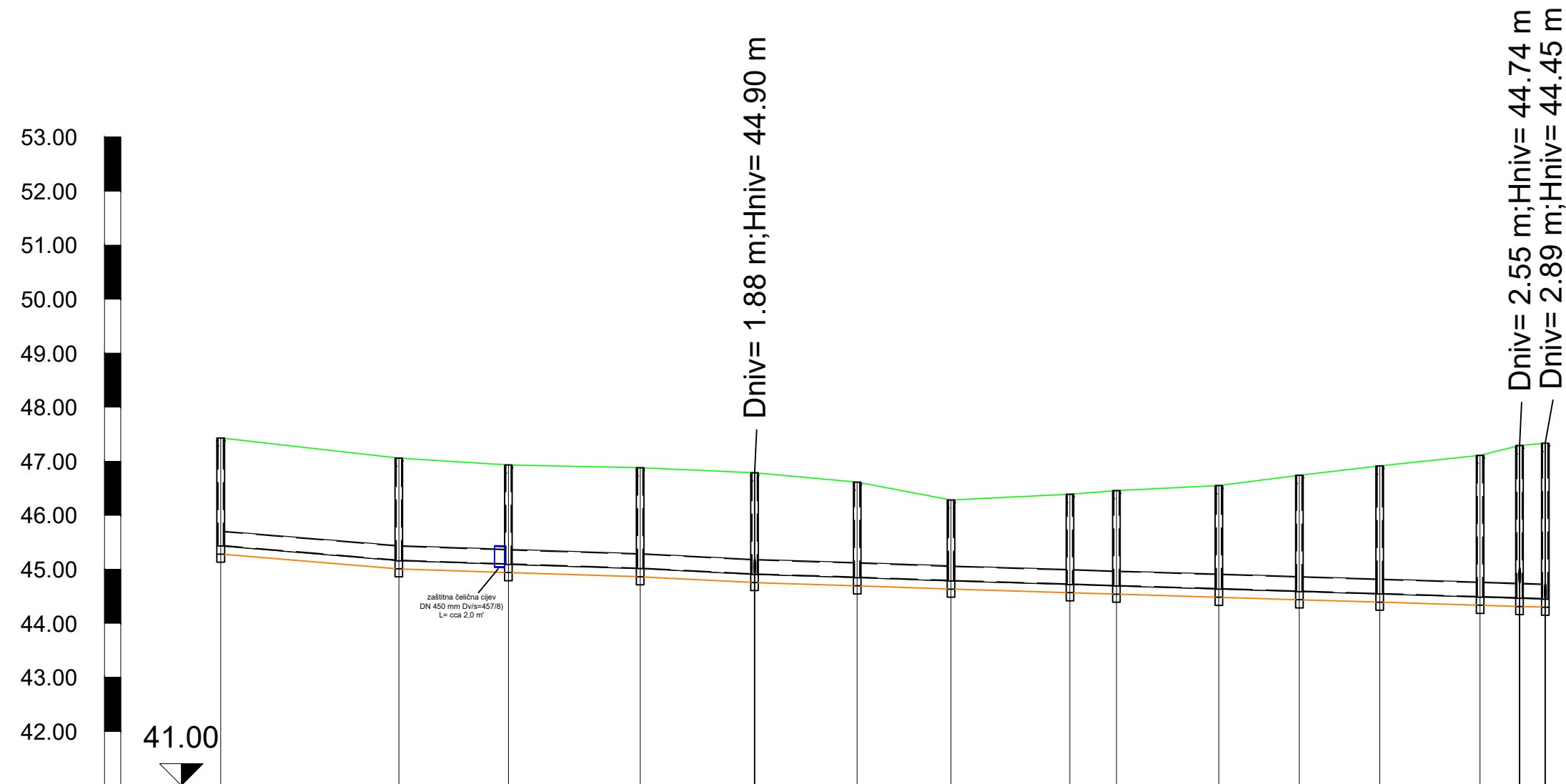
Naziv	ZAP_10_1	ZAP_10_2	ZAP_10_3	ZAP_10_4
Visina terena [m.n.m.]	49.25	48.25	46.15	45.94
Visina nivelete [m.n.m.]	45.67	44.87	43.81	43.58
Niveleta/Rov (Dubina nivelete)	3.58	3.38	2.34	2.36
Niveleta/Rov (Visina dna rova)	45.52	44.72	43.66	43.43
Niveleta/Rov (Dubina dna rova)	3.73	3.53	2.49	2.51
Duljina dionice [m]	26.45	35.54	7.74	
Pad [%]		3.00		
Materijal cijevi	PEHD			
Nazivni promjer cijevi [mm]	280.00			
Stacionaže čvorova	0+000.00	0+026.45	0+061.99	0+089.73
Duljina/Pad	3.00 % 69.76 m			

GIN - Company	GRADEVINA	IZGRADNJA FEKALNE ODVODNJE SUSTAVA KOSA ISTOK I ZAPAD U BIOGRADU n/M - 1. FAZA							
	INVESTITOR	KOMUNALAC D.O.O. BIOGRAD NA MORU							
GLAVNI PROJEKTANT	Zdravko Rambrot, dipl.ing.građ.	<i>Rambrot</i>							
PROJEKTANT	Zdravko Rambrot, dipl.ing.građ.	<i>Rambrot</i>							
SURADNIK	Marijan Savić, dipl. ing. građ.	<i>Savić</i>							
SURADNIK	Ante Pirović, bacc.ing.aedif.	<i>Pirović</i>							
MJERILO	1:1000/100	ZOP	I.O. 1807	BROJ	T.D. 18/07	BROJ LISTA	4.9.	DATUM	02.2021.
RAZINA RAZRADE	GLAVNI PROJEKT - IZMJENA I DOPUNA					BROJ MAPE	1/1	BR. IZMJENE	1
STRUKOVNA ODREDNICA	GRAĐEVINSKI PROJEKT								
NAZIV PROJEKTIRANOG DIJELA	PROJEKT FEKALNE ODVODNJE					BROJ REVIZIJE	-		
SADRŽAJ	UZDUŽNI PROFIL - ZAP_10								

PODSUSTAV ZAPAD - 1. FAZA IZGRADNJE

UZDUŽNI PROFIL - ZAP_12

M 1 : 1000/100



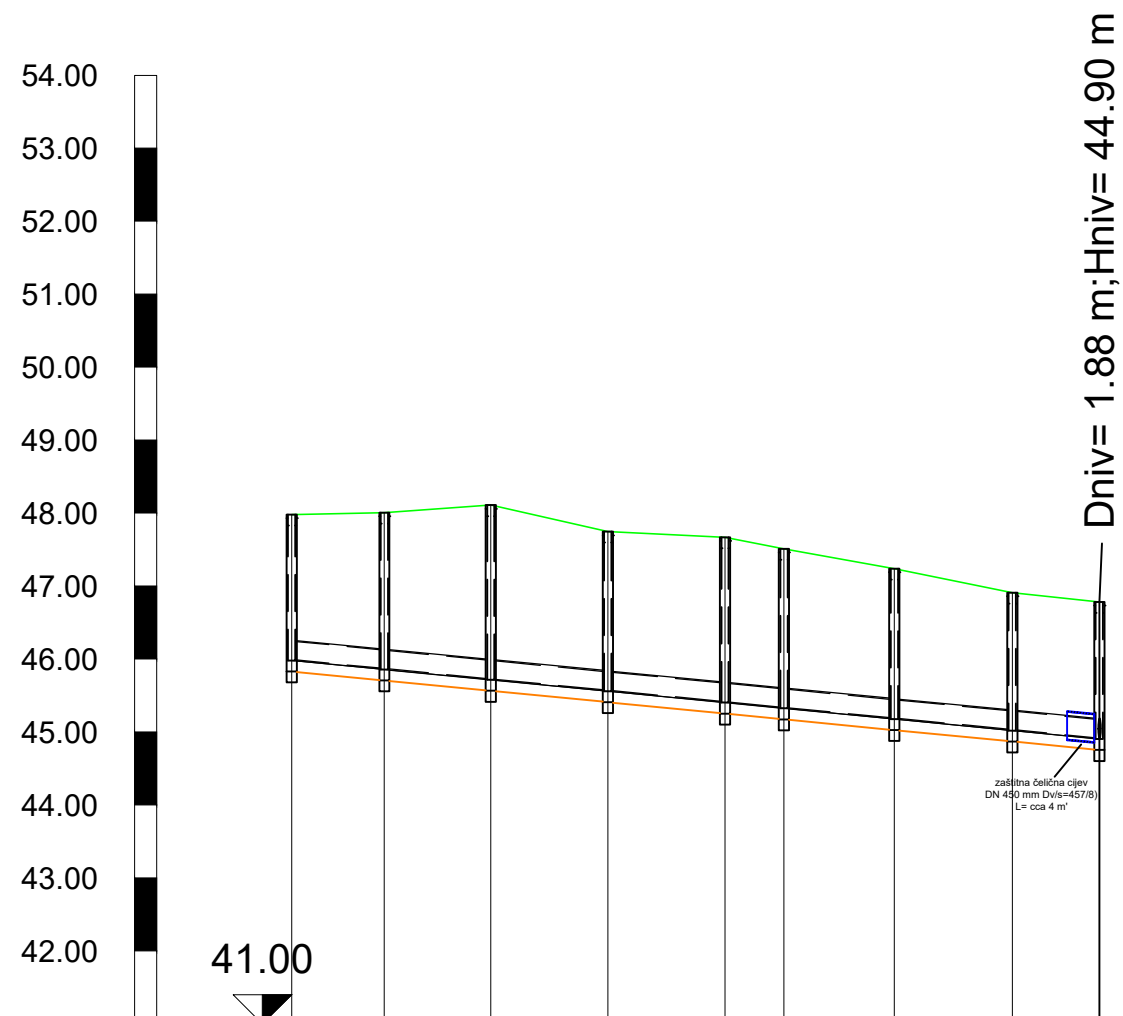
Naziv	ZAP_12_1	ZAP_12_2	ZAP_12_3	ZAP_12_4	ZAP_14_3	ZAP_12_6	ZAP_12_7	ZAP_12_8	ZAP_12_9	ZAP_12_10	ZAP_12_11	ZAP_12_12	ZAP_12_13	ZAP_9_6	ZAP_12_15
Visina terena [m.n.m.]	47.43	47.06	46.93	46.88	46.78	46.61	46.28	46.39	46.46	46.55	46.74	46.91	47.11	47.29	47.33
Visina nivelete [m.n.m.]	45.43	45.16	45.09	45.01	44.90	44.84	44.78	44.72	44.69	44.63	44.59	44.54	44.48	44.46	44.45
Niveleta/Rov (Dubina nivelete)	2.00	1.90	1.84	1.87	1.88	1.77	1.50	1.67	1.77	1.92	2.15	2.37	2.63	2.83	2.89
Niveleta/Rov (Visina dna rova)	45.28	45.01	44.94	44.86	44.75	44.69	44.63	44.57	44.54	44.48	44.44	44.39	44.33	44.31	44.30
Niveleta/Rov (Dubina dna rova)	2.15	2.05	1.99	2.02	2.03	1.92	1.65	1.82	1.92	2.07	2.30	2.52	2.77	2.98	3.04
Duljina dionice [m]		32.97	20.28	24.39	21.16	18.99	17.36	22.01	8.61	18.95	14.89	18.56	7.30	4.76	
Pad [%]		0.83	0.34	0.32	0.51	0.32	0.35	0.30	0.31	0.30	0.31	0.30	0.31		
Materijal cijevi	PEHD														
Nazivni promjer cijevi [mm]	280.00														
Stacionaže čvorova	0+000.00	0+032.97	0+053.25	0+077.64	0+098.80	0+117.79	0+135.15	0+157.16	0+165.76	0+184.73	0+199.62	0+214.50	0+233.07	0+240.37	0+246.13
Duljina/Pad		0.83 %	32.97 m 0.34 %	20.28 m 0.32 %	24.39 m 0.51 %	21.16 m 0.32 %	18.99 m 0.35 %	17.36 m 0.30 %	22.01 m 0.31 %	8.61 m 0.30 %	18.95 m 0.31 %	14.89 m 0.30 %	18.56 m 0.31 %	7.30 m 0.31 %	4.76 m 0.31 %

GIN - Company	GRADEVINA	IZGRADNJA FEKALNE ODVODNJE SUSTAVA KOSA ISTOK I ZAPAD U BIOGRADU NA MORU - 1. FAZA													
	INVESTITOR	KOMUNALAC D.O.O. BIOGRAD NA MORU													
GLAVNI PROJEKTANT	Zdravko Rambrot, dipl.ing.grad.	<i>Rambrot</i>	<small>POSREDOVANJE U PROMETU NEKRETNIM PRAVNIM PREDMETIMA</small> Zdravko Rambrot <small>dipl. ing. grad.</small> <small>Ovlaštenik inženjer građevinarstva</small> G 2467												
PROJEKTANT	Zdravko Rambrot, dipl.ing.grad.	<i>Rambrot</i>													
SURADNIK	Marijan Savić, dipl. ing. grad.	<i>Savić</i>													
SURADNIK	Ante Pirović, bacc.ing.aedif.	<i>Pirović</i>													
MJERILO	1:1000/100	ZOP	I.O. 1807	BROJ	T.D.18/07	BROJ LISTA	4.10.	DATUM	02.2021.						
RAZINA RAZRADE	GLAVNI PROJEKT - IZMJENA I DOPUNA					BROJ MAPE	1/1	BR. IZMJENE	1						
STRUKOVNA ODREDNICA	GRAĐEVINSKI PROJEKT														
NAZIV PROJEKTIRANOG DIJELA	PROJEKT FEKALNE ODVODNJE					BROJ REVIZIJE	-								
SADRŽAJ	UZDUŽNI PROFIL - ZAP_12														


PODSUSTAV ZAPAD - 1. FAZA IZGRADNJE

UZDUŽNI PROFIL - ZAP_13

M 1 : 1000/100



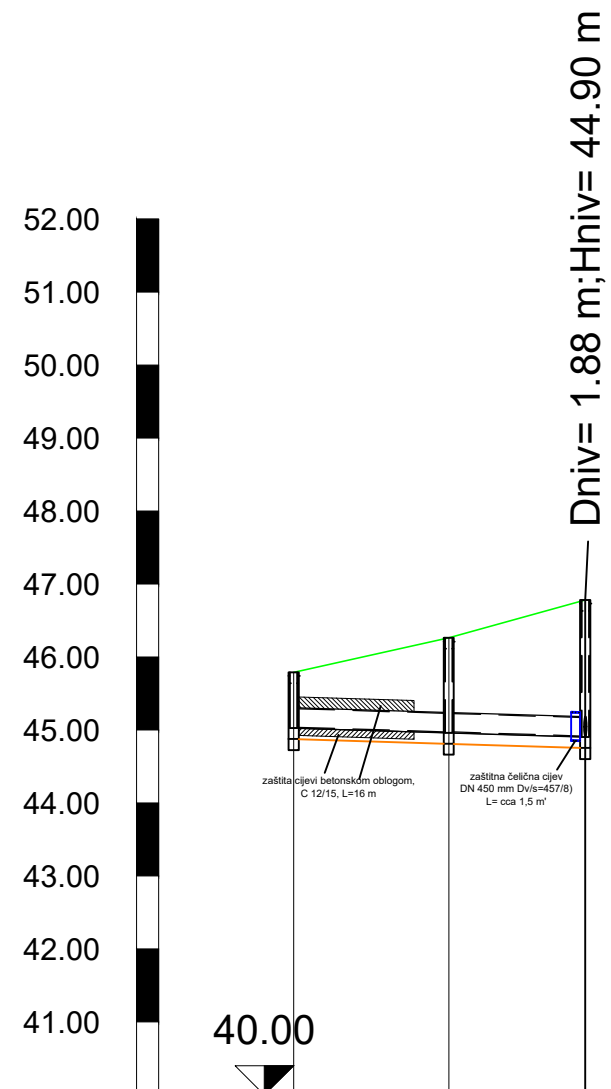
Naziv	ZAP_13_1	ZAP_13_2	ZAP_13_3	ZAP_13_4	ZAP_13_5	ZAP_13_6	ZAP_13_7	ZAP_13_8	ZAP_14_3
Visina terena [m.n.m.]	47.98	48.01	48.11	47.75	47.67	47.51	47.24	46.91	46.78
Visina nivelete [m.n.m.]	45.98	45.86	45.72	45.56	45.40	45.32	45.18	45.02	44.90
Niveleta/Rov (Dubina nivelete)	2.00	2.15	2.39	2.19	2.27	2.19	2.06	1.89	1.88
Niveleta/Rov (Visina dna rova)	45.83	45.71	45.57	45.41	45.25	45.17	45.03	44.87	44.75
Niveleta/Rov (Dubina dna rova)	2.15	2.30	2.54	2.34	2.42	2.34	2.21	2.04	2.03
Duljina dionice [m]	12.71	14.59	16.05	16.06	8.07	15.14	16.16	11.93	
Pad [%]	0.97								
Materijal cijevi	PEHD								
Nazivni promjer cijevi [mm]	280.00								
Stacionaže čvorova	0+000.00	0+012.71	0+027.30	0+043.35	0+059.41	0+067.48	0+082.63	0+098.78	0+110.71
Duljina/Pad	0.97 % 110.72 m								

GIN Company	GRADEVINA	IZGRADNJA FEKALNE ODVODNJE SUSTAVA KOSA ISTOK I ZAPAD U BIOGRADU NA MORU - 1. FAZA							
	INVESTITOR	KOMUNALAC D.O.O. BIOGRAD NA MORU							
GLAVNI PROJEKTANT	Zdravko Rambrot, dipl.ing.građ.	<i>Rambrot</i>							
PROJEKTANT	Zdravko Rambrot, dipl.ing.građ.	<i>Rambrot</i>							
SURADNIK	Marijan Savić, dipl. ing. građ.	<i>Savić</i>							
SURADNIK	Ante Pirović, bacc.ing.aedif.	<i>Pirović</i>							
MJERILO	1:1000/100	ZOP	I.O. 1807	BROJ	T.D.18/07	BROJ LISTA	4.11.	DATUM	02.2021.
RAZINA RAZRADE	GLAVNI PROJEKT - IZMJENA I DOPUNA			BROJ MAPE	1/1	BR. IZMJENE	1		
STRUKOVNA ODREDNICA	GRAĐEVINSKI PROJEKT								
NAZIV PROJEKTIRANOG DIJELA	PROJEKT FEKALNE ODVODNJE					BROJ REVIZIJE	-		
SADRŽAJ	UZDUŽNI PROFIL - ZAP_13								

PODSUSTAV ZAPAD - 1. FAZA IZGRADNJE

UZDUŽNI PROFIL - ZAP_14

M 1 : 1000/100



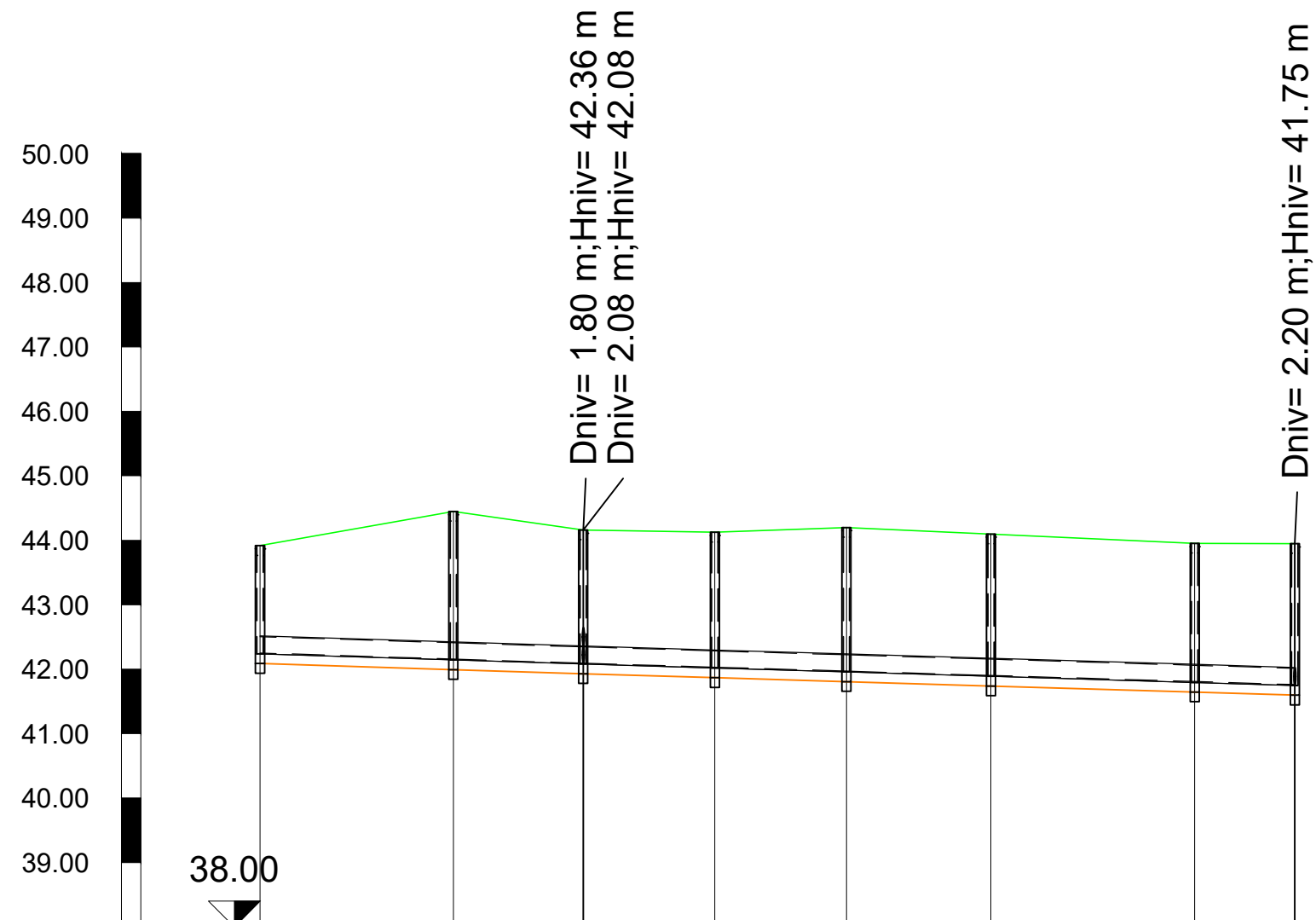
Naziv	ZAP_14_1	ZAP_14_2	ZAP_14_3
Visina terena [m.n.m.]	45.79	46.26	46.78
Visina nivelete [m.n.m.]	45.03	44.96	44.90
Niveleta/Rov (Dubina nivelete)	0.77	1.30	1.88
Niveleta/Rov (Visina dna rova)	44.88	44.81	44.75
Niveleta/Rov (Dubina dna rova)	0.91	1.45	2.03
Duljina dionice [m]	21.27	18.72	
Pad [%]		0.31	
Materijal cijevi	PEHD		
Nazivni promjer cijevi [mm]	280.00		
Stacionaže čvorova	0+000.00	0+021.27	0+099.99
Duljina/Pad	39.99 m 0.31 %		

GIN - Company	GRADEVINA	IZGRADNJA FEKALNE ODVODNJE SUSTAVA KOSA ISTOK I ZAPAD U BIOGRADU n/M - 1. FAZA							
	INVESTITOR	KOMUNALAC D.O.O. BIOGRAD NA MORU							
GLAVNI PROJEKTANT	Zdravko Rambrot, dipl.ing.građ.	<i>Rambrot</i>							
PROJEKTANT	Zdravko Rambrot, dipl.ing.građ.	<i>Rambrot</i>							
SURADNIK	Marijan Savić, dipl. ing. građ.	<i>Savić</i>							
SURADNIK	Ante Pirović, bacc.ing.aedif.	<i>Pirović</i>							
MJERILO	1:1000/100	ZOP	I.O. 1807	BROJ	T.D. 18/07	BROJ LISTA	4.12.	DATUM	02.2021.
RAZINA RAZRADE	GLAVNI PROJEKT - IZMJENA I DOPUNA					BROJ MAPE	1/1	BR. IZMJENE	1
STRUKOVNA ODREDNICA	GRAĐEVINSKI PROJEKT								
NAZIV PROJEKTIRANOG DIJELA	PROJEKT FEKALNE ODVODNJE					BROJ REVIZIJE	-		
SADRŽAJ	UZDUŽNI PROFIL - ZAP_14								

PODSUSTAV ZAPAD - 1. FAZA IZGRADNJE

UZDUŽNI PROFIL - ZAP_16

M 1 : 1000/100



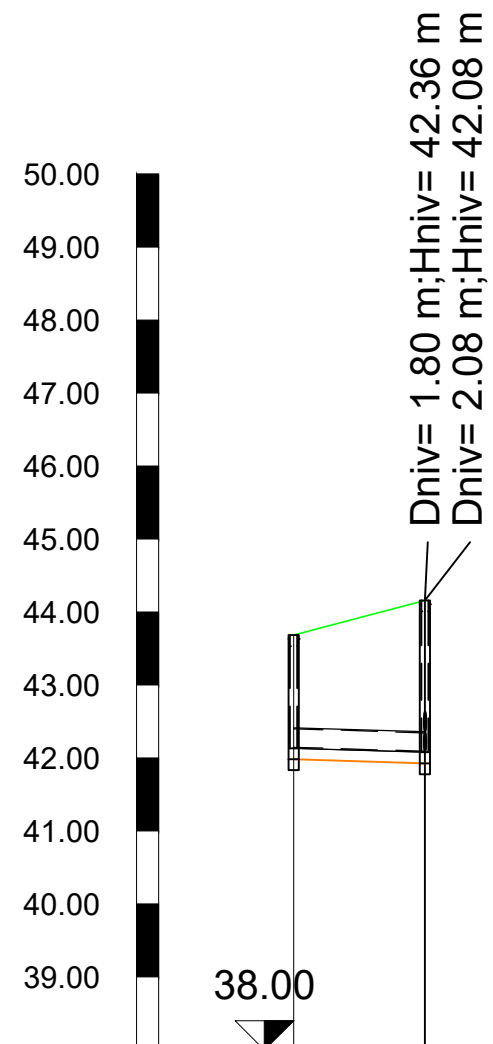
Naziv	ZAP_16_1	ZAP_16_2	ZAP_18_4	ZAP_16_4	ZAP_16_5	ZAP_16_6	ZAP_16_7	ZAP_16_8
Visina terena [m.n.m.]	43.92	44.45	44.16	44.12	44.20	44.10	43.95	43.95
Visina nivelete [m.n.m.]	42.24	42.14	42.08	42.02	41.96	41.89	41.79	41.75
Niveleta/Rov (Dubina nivelete)	1.68	2.31	2.08	2.11	2.24	2.21	2.16	2.20
Niveleta/Rov (Visina dna rova)	42.09	41.99	41.93	41.87	41.81	41.74	41.64	41.60
Niveleta/Rov (Dubina dna rova)	1.83	2.46	2.23	2.26	2.39	2.36	2.31	2.35
Duljina dionice [m]		30.00	20.15	20.43	22.43	31.61	15.54	
Pad [%]		0.32		0.30				
Materijal cijevi	PEHD							
Nazivni promjer cijevi [mm]	280.00							
Stacionaže čvorova	0+000.00	0+030.00	0+050.15	0+070.58	0+091.00	0+113.43	0+145.04	0+160.59
Duljina/Pad		50.15 m		110.44 m				
		0.32 %		0.30 %				

GIN - Company	GRADEVINA	IZGRADNJA FEKALNE ODVODNJE SUSTAVA KOSA ISTOK I ZAPAD U BIOGRADU NA MORU - 1. FAZA							
	INVESTITOR	KOMUNALAC D.O.O. BIOGRAD NA MORU							
GLAVNI PROJEKTANT	Zdravko Rambrot, dipl.ing.građ.	<i>Rambrot</i>							
PROJEKTANT	Zdravko Rambrot, dipl.ing.građ.	<i>Rambrot</i>							
SURADNIK	Marijan Savić, dipl. ing. građ.	<i>Savić</i>							
SURADNIK	Ante Pirović, bacc.ing.aedif.	<i>Pirović</i>							
MJERILO	1:1000/100	ZOP	I.O. 1807	BROJ	T.D.18/07	BROJ LISTA	4.13.	DATUM	02.2021.
RAZINA RAZRADE	GLAVNI PROJEKT - IZMJENA I DOPUNA					BROJ MAPE	1/1	BR. IZMJENE	1
STRUKOVNA ODREDNICA	GRAĐEVINSKI PROJEKT								
NAZIV PROJEKTIROVANOG DIJELA	PROJEKT FEKALNE ODVODNJE						BROJ REVIZIJE	-	
SADRŽAJ	UZDUŽNI PROFIL - ZAP_16								

PODSUSTAV ZAPAD - 1. FAZA IZGRADNJE

UZDUŽNI PROFIL - ZAP_17

M 1 : 1000/100



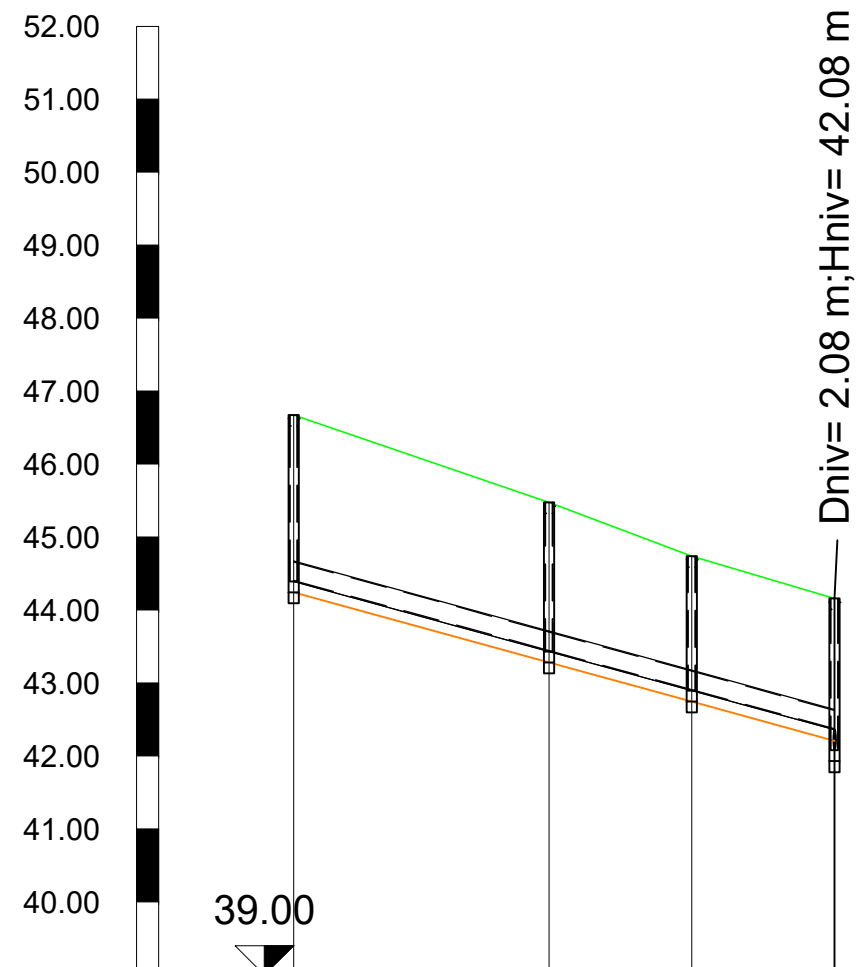
Naziv	ZAP_17_1	ZAP_18_4
Visina terena [m.n.m.]	43.68	44.16
Visina nivelete [m.n.m.]	42.13	42.08
Niveleta/Rov (Dubina nivelete)	1.55	2.08
Niveleta/Rov (Visina dna rova)	41.98	41.93
Niveleta/Rov (Dubina dna rova)	1.70	2.23
Duljina dionice [m]	18.00	
Pad [%]	0.31	
Materijal cijevi	PEHD	
Nazivni promjer cijevi [mm]	280.00	
Stacionaže čvorova	0+000.00	0+018.00
Duljina/Pad	18.00 m 0.31 %	

GIN - Company	GRADEVINA	IZGRADNJA FEKALNE ODVODNJE SUSTAVA KOSA ISTOK I ZAPAD U BIOGRADU NA MORU - 1. FAZA							
	INVESTITOR	KOMUNALAC D.O.O. BIOGRAD NA MORU							
GLAVNI PROJEKTANT	Zdravko Rambrot, dipl.ing.građ.	<i>Rambrot</i>							
PROJEKTANT	Zdravko Rambrot, dipl.ing.građ.	<i>Rambrot</i>							
SURADNIK	Marijan Savić, dipl. ing. građ.	<i>Savić</i>							
SURADNIK	Ante Pirović, bacc.ing.aedif.	<i>Pirović</i>							
MJERILO	1:1000/100	ZOP	I.O. 1807	BROJ	T.D. 18/07	BROJ LISTA	4.14.	DATUM	02.2021.
RAZINA RAZRADE	GLAVNI PROJEKT - IZMJENA I DOPUNA					BROJ MAPE	1/1	BR. IZMJENE	1
STRUKOVNA ODREDNICA	GRAĐEVINSKI PROJEKT								
NAZIV PROJEKTIRANOG DIJELA	PROJEKT FEKALNE ODVODNJE					BROJ REVIZIJE	-		
SADRŽAJ	UZDUŽNI PROFIL - ZAP_17								

PODSUSTAV ZAPAD - 1. FAZA IZGRADNJE

UZDUŽNI PROFIL - ZAP_18

M 1 : 1000/100



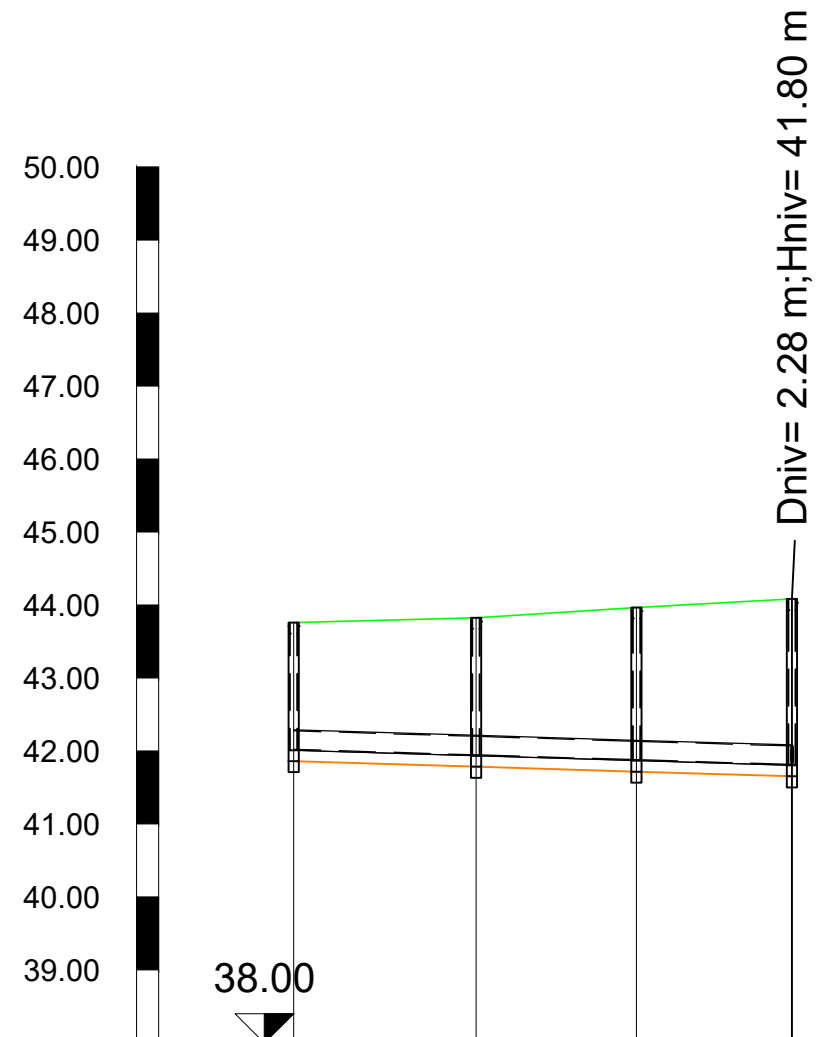
Naziv	ZAP_18_1	ZAP_18_2	ZAP_18_3	ZAP_18_4
Visina terena [m.n.m.]	46.67	45.47	44.74	44.16
Visina nivelete [m.n.m.]	44.39	43.43	42.90	42.36
Niveleta/Rov (Dubina nivelete)	2.28	2.04	1.84	1.80
Niveleta/Rov (Visina dna rova)	44.24	43.28	42.75	42.21
Niveleta/Rov (Dubina dna rova)	2.43	2.19	1.99	1.95
Duljina dionice [m]	35.00	19.57		
Pad [%]		2.74		
Materijal cijevi	PEHD			
Nazivni promjer cijevi [mm]	280.00			
Stacionaže čvorova	0+000.00	0+035.00	0+054.57	0+074.13
Duljina/Pad	2.74 % 74.16 m			

GIN - Company	GRADEVINA	IZGRADNJA FEKALNE ODVODNJE SUSTAVA KOSA ISTOK I ZAPAD U BIOGRADU n/M - 1. FAZA						
	INVESTITOR	KOMUNALAC D.O.O. BIOGRAD NA MORU						
GLAVNI PROJEKTANT	Zdravko Rambrot, dipl.ing.građ.	<i>Rambrot</i>						
PROJEKTANT	Zdravko Rambrot, dipl.ing.građ.	<i>Rambrot</i>						
SURADNIK	Marijan Savić, dipl. ing. građ.	<i>Savić</i>						
SURADNIK	Ante Pirović, bacc.ing.aedif.	<i>Pirović</i>						
MJERILO 1:1000/100	ZOP	I.O. 1807	BROJ	T.D. 18/07	BROJ LISTA	4.15.	DATUM	02.2021.
RAZINA RAZRADE	GLAVNI PROJEKT - IZMJENA I DOPUNA				BROJ MAPE	1/1	BR. IZMJENE	1
STRUKOVNA ODREDNICA	GRAĐEVINSKI PROJEKT							
NAZIV PROJEKTIRANOG DIJELA	PROJEKT FEKALNE ODVODNJE				BROJ REVIZIJE -			
SADRŽAJ	UZDUŽNI PROFIL - ZAP_18							

PODSUSTAV ZAPAD - 1. FAZA IZGRADNJE

UZDUŽNI PROFIL - ZAP_19

M 1 : 1000/100



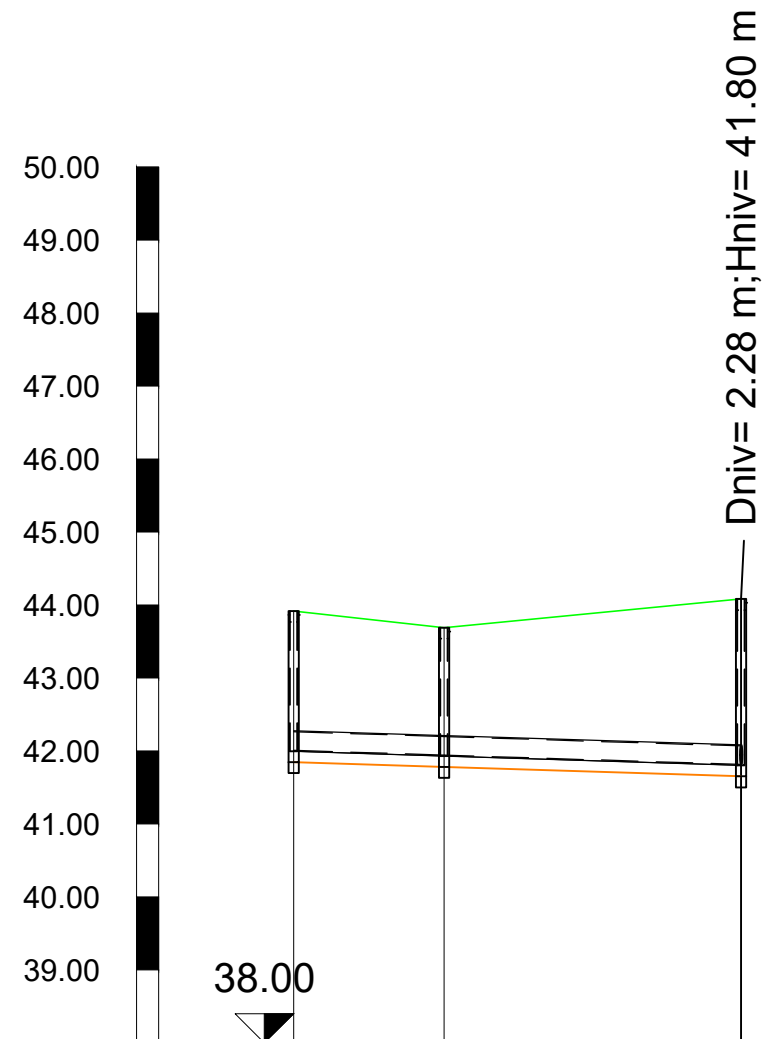
Naziv	ZAP_19_1	ZAP_19_2	ZAP_19_3	ZAP_19.1_3
Visina terena [m.n.m.]	43.76	43.83	43.97	44.08
Visina nivelete [m.n.m.]	42.01	41.93	41.87	41.80
Niveleta/Rov (Dubina nivelete)	1.75	1.89	2.10	2.28
Niveleta/Rov (Visina dna rova)	41.86	41.78	41.72	41.65
Niveleta/Rov (Dubina dna rova)	1.90	2.04	2.25	2.43
Duljina dionice [m]	25.00	22.00	21.32	
Pad [%]		0.30		
Materijal cijevi	PEHD			
Nazivni promjer cijevi [mm]	280.00			
Stacionaže čvorova	0+000.00	0+025.00	0+047.00	0+088.32
Duljina/Pad	0.30 %			68.32 m

GIN - Company	GRADEVINA	IZGRADNJA FEKALNE ODVODNJE SUSTAVA KOSA ISTOK I ZAPAD U BIOGRADU NA MORU							
	INVESTITOR	KOMUNALAC D.O.O. BIOGRAD NA MORU							
GLAVNI PROJEKTANT	Zdravko Rambrot, dipl.ing.građ.	<i>Rambrot</i>							
PROJEKTANT	Zdravko Rambrot, dipl.ing.građ.	<i>Rambrot</i>							
SURADNIK	Marijan Savić, dipl. ing. građ.	<i>Savić</i>							
SURADNIK	Ante Pirović, bacc.ing.aedif.	<i>Pirović</i>							
MJERILO	1:1000/100	ZOP	I.O. 1807	BROJ	T.D. 18/07	BROJ LISTA	4.16.	DATUM	02.2021.
RAZINA RAZRADE	GLAVNI PROJEKT - IZMJENA I DOPUNA					BROJ MAPE	1/1	BR. IZMJENE	1
STRUKOVNA ODREDNICA	GRAĐEVINSKI PROJEKT								
NAZIV PROJEKTIRANOG DIJELA	PROJEKT FEKALNE ODVODNJE					BROJ REVIZIJE	-		
SADRŽAJ	UZDUŽNI PROFIL - ZAP_19								


PODSUSTAV ZAPAD - 1. FAZA IZGRADNJE

UZDUŽNI PROFIL - ZAP_19.1

M 1 : 1000/100



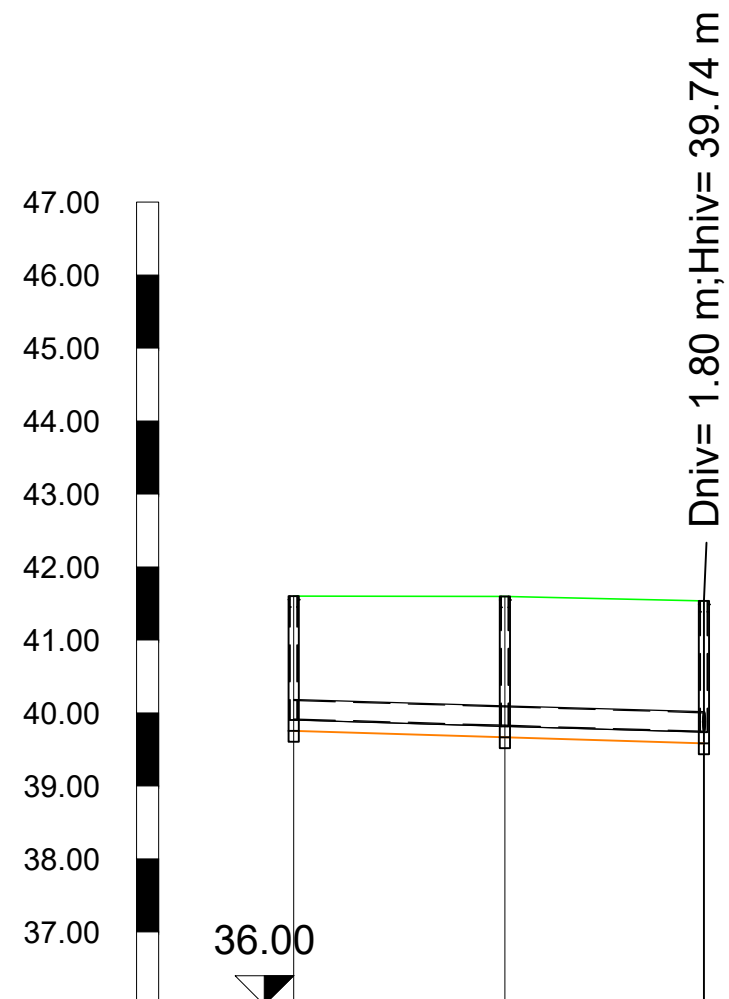
Naziv	ZAP_19.1_1	ZAP_19.1_2	ZAP_19.1_3
Visina terena [m.n.m.]	43.92	43.69	44.08
Visina nivelete [m.n.m.]	42.00	41.93	41.80
Niveleta/Rov (Dubina nivelete)	1.92	1.76	2.28
Niveleta/Rov (Visina dna rova)	41.85	41.78	41.65
Niveleta/Rov (Dubina dna rova)	2.07	1.91	2.43
Duljina dionice [m]	20.61	40.72	
Pad [%]		0.32	
Materijal cijevi	PEHD		
Nazivni promjer cijevi [mm]	280.00		
Stacionaže čvorova	0+000.00	0+020.61	0+061.33
Duljina/Pad	0.32 % 61.33 m		

GIN - Company	GRADEVINA	IZGRADNJA FEKALNE ODVODNJE SUSTAVA KOSA ISTOK I ZAPAD U BIOGRADU n/M - 1. FAZA							
	INVESTITOR	KOMUNALAC D.O.O. BIOGRAD NA MORU							
GLAVNI PROJEKTANT	Zdravko Rambrot, dipl.ing.građ.	<i>Rambrot</i>							
PROJEKTANT	Zdravko Rambrot, dipl.ing.građ.	<i>Rambrot</i>							
SURADNIK	Marijan Savić, dipl. ing. građ.	<i>Savić</i>							
SURADNIK	Ante Pirović, bacc.ing.aedif.	<i>Pirović</i>							
MJERILO	1:1000/100	ZOP	I.O. 1807	BROJ	T.D. 18/07	BROJ LISTA	4.17.	DATUM	02.2021.
RAZINA RAZRADE	GLAVNI PROJEKT - IZMJENA I DOPUNA					BROJ MAPE	1/1	BR. IZMJENE	1
STRUKOVNA ODREDNICA	GRAĐEVINSKI PROJEKT								
NAZIV PROJEKTIRANOG DIJELA	PROJEKT FEKALNE ODVODNJE					BROJ REVIZIJE	-		
SADRŽAJ	UZDUŽNI PROFIL - ZAP_19.1								


PODSUSTAV ZAPAD - 1. FAZA IZGRADNJE

UZDUŽNI PROFIL - ZAP_21

M 1 : 1000/100



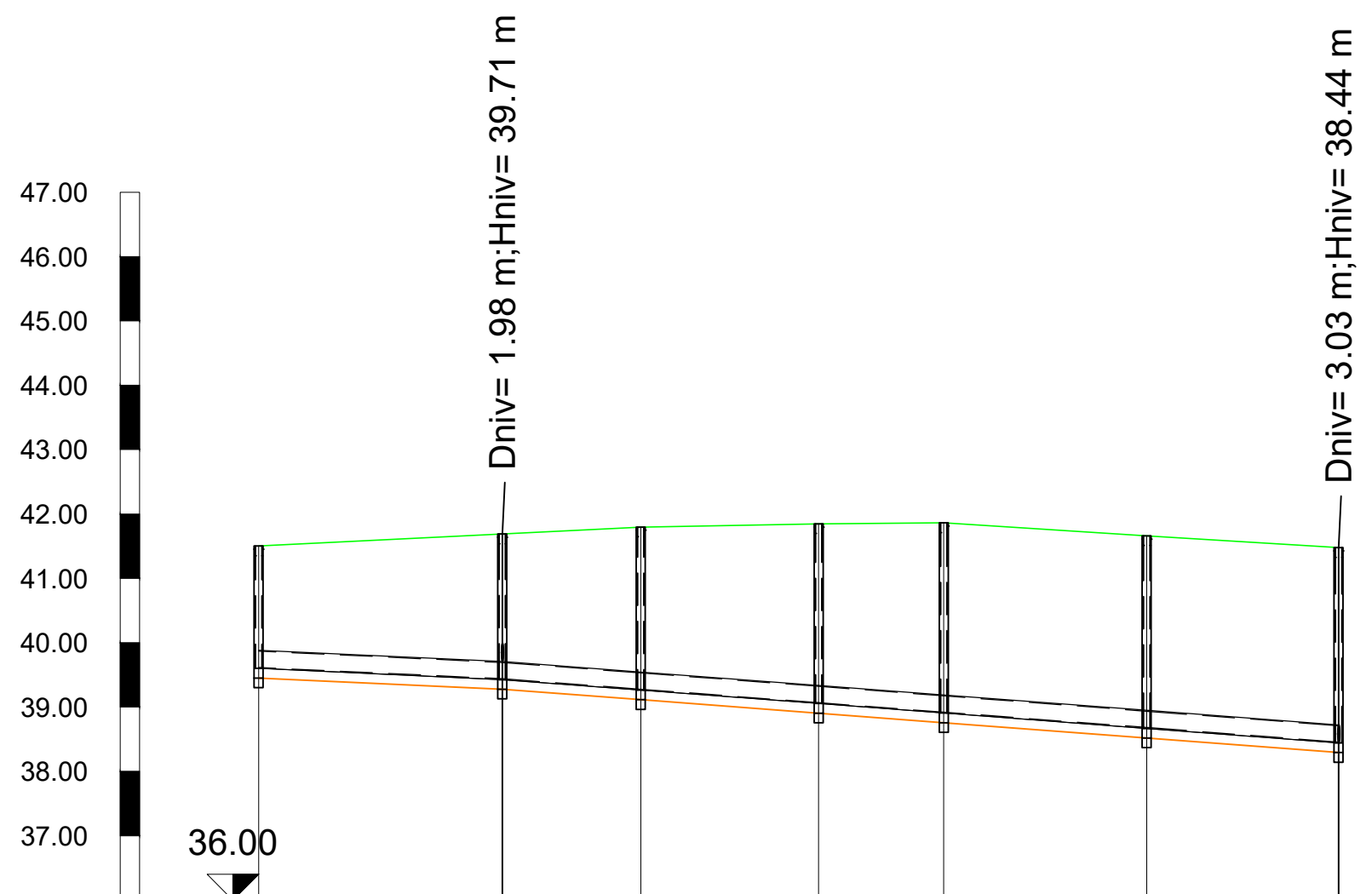
Naziv	ZAP_21_1	ZAP_21_2	ZAP_1_28
Visina terena [m.n.m.]	41.60	41.60	41.54
Visina nivelete [m.n.m.]	39.91	39.82	39.74
Niveleta/Rov (Dubina nivelete)	1.70	1.78	1.80
Niveleta/Rov (Visina dna rova)	39.76	39.67	39.59
Niveleta/Rov (Dubina dna rova)	1.85	1.93	1.95
Duljina dionice [m]	28.96	27.27	
Pad [%]	0.30		
Materijal cijevi	PEHD		
Nazivni promjer cijevi [mm]	280.00		
Stacionaže čvorova	0+000.00	0+028.96	0+066.23
Duljina/Pad	0.30 % 56.23 m		

GIN - Company	GRADEVINA	IZGRADNJA FEKALNE ODVODNJE SUSTAVA KOSA ISTOK I ZAPAD U BIOGRADU NA MORU - 1. FAZA							
	INVESTITOR	KOMUNALAC D.O.O. BIOGRAD NA MORU							
GLAVNI PROJEKTANT	Zdravko Rambrot, dipl.ing.građ.	<i>Rambrot</i>							
PROJEKTANT	Zdravko Rambrot, dipl.ing.građ.	<i>Rambrot</i>							
SURADNIK	Marijan Savić, dipl. ing. građ.	<i>Savić</i>							
SURADNIK	Ante Pirović, bacc.ing.aedif.	<i>Pirović</i>							
MJERILO	1:1000/100	ZOP	I.O. 1807	BROJ	T.D. 18/07	BROJ LISTA	4.18.	DATUM	02.2021.
RAZINA RAZRADE	GLAVNI PROJEKT - IZMJENA I DOPUNA					BROJ MAPE	1/1	BR. IZMJENE	1
STRUKOVNA ODREDNICA	GRAĐEVINSKI PROJEKT								
NAZIV PROJEKTIRANOG DIJELA	PROJEKT FEKALNE ODVODNJE					BROJ REVIZIJE	-		
SADRŽAJ	UZDUŽNI PROFIL - ZAP_21								

PODSUSTAV ZAPAD - 1. FAZA IZGRADNJE

UZDUŽNI PROFIL - ZAP_22

M 1 : 1000/100



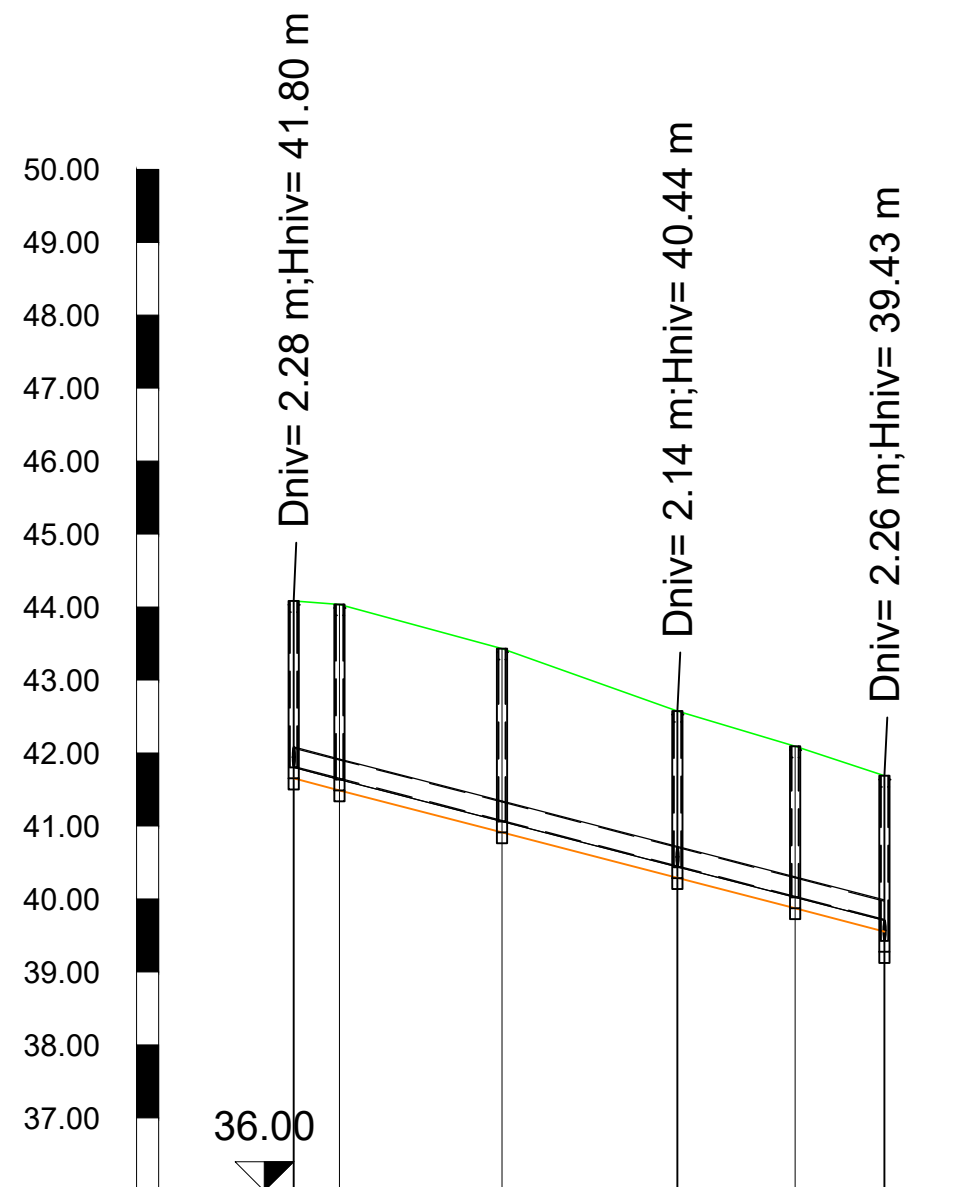
Naziv	ZAP_22_1	ZAP_23_6	ZAP_22_3	ZAP_22_4	ZAP_22_5	ZAP_22_6	ZAP_22_7
Visina terena [m.n.m.]	41.50	41.69	41.80	41.85	41.86	41.66	41.48
Visina nivelete [m.n.m.]	39.60	39.43	39.26	39.05	38.91	38.67	38.44
Niveleta/Rov (Dubina nivelete)	1.90	2.26	2.53	2.79	2.95	2.99	3.03
Niveleta/Rov (Visina dna rova)	39.45	39.28	39.11	38.90	38.76	38.52	38.29
Niveleta/Rov (Dubina dna rova)	2.05	2.41	2.68	2.94	3.10	3.14	3.18
Duljina dionice [m]		37.84	21.50	27.64	19.43	31.51	29.81
Pad [%]		0.46			0.76		
Materijal cijevi	PEHD						
Nazivni promjer cijevi [mm]	280.00						
Stacionaže čvorova	0+000.00	0+037.84	0+059.34	0+086.98	0+106.42	0+137.92	0+167.73
Duljina/Pad		37.84 m					129.90 m
		0.46 %					0.76 %

GIN - Company	GRABEVINA	IZGRADNJA FEKALNE ODVODNJE SUSTAVA KOSA ISTOK I ZAPAD U BIOGRADU NA MORU - 1. FAZA							
	INVESTITOR	KOMUNALAC D.O.O. BIOGRAD NA MORU							
GLAVNI PROJEKTANT	Zdravko Rambrot, dipl.ing.građ.	<i>Rambrot</i>							
PROJEKTANT	Zdravko Rambrot, dipl.ing.građ.	<i>Rambrot</i>							
SURADNIK	Marijan Savić, dipl. ing. građ.	<i>Savić</i>							
SURADNIK	Ante Pirović, bacc.ing.aedif.	<i>Pirović</i>							
MJERILO	1:1000/100	ZOP	I.O. 1807	BROJ	T.D.18/07	BROJ LISTA	4.19.	DATUM	02.2021.
RAZINA RAZRADE	GLAVNI PROJEKT - IZMJENA I DOPUNA				BROJ MAPE	1/1	BR. IZMJENE	1	
STRUKOVNA ODREDNICA	GRAĐEVINSKI PROJEKT								
NAZIV PROJEKTIRANOG DIJELA	PROJEKT FEKALNE ODVODNJE					BROJ REVIZIJE	-		
SADRŽAJ	UZDUŽNI PROFIL - ZAP_22								

PODSUSTAV ZAPAD - 1. FAZA IZGRADNJE

UZDUŽNI PROFIL - ZAP_23

M 1 : 1000/100



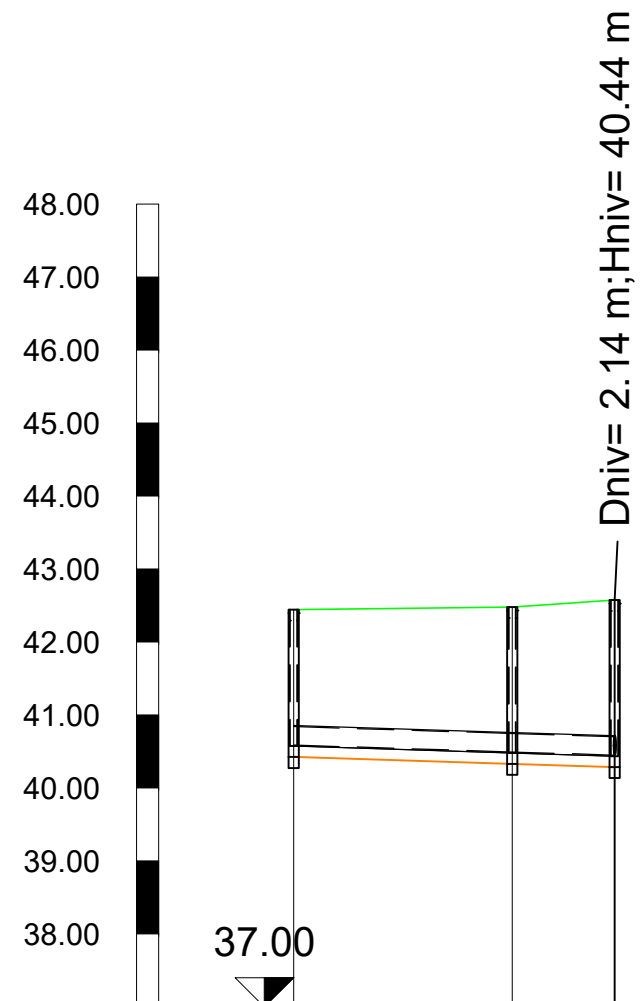
Naziv	ZAP_19.1_3	ZAP_23_2	ZAP_23_3	ZAP_24_3	ZAP_23_5	ZAP_23_6
Visina terena [m.n.m.]	44.08	44.04	43.43	42.58	42.09	41.69
Visina nivelete [m.n.m.]	41.80	41.64	41.06	40.44	40.02	39.71
Niveleta/Rov (Dubina nivelete)	2.28	2.40	2.37	2.14	2.07	1.98
Niveleta/Rov (Visina dna rova)	41.65	41.49	40.91	40.29	39.87	39.56
Niveleta/Rov (Dubina dna rova)	2.43	2.55	2.52	2.29	2.22	2.13
Duljina dionice [m]	6.31	22.26	24.05	16.14	12.24	
Pad [%]	2.59					
Materijal cijevi	PEHD					
Nazivni promjer cijevi [mm]	280.00					
Stacionaže čvorova	0+000.00	0+006.31	0+028.57	0+052.62	0+068.76	0+081.00
Duljina/Pad	2.59 % 81.03 m					

GIN - Company	GRADEVINA	IZGRADNJA FEKALNE ODVODNJE SUSTAVA KOSA ISTOK I ZAPAD U BIOGRADU n/M - 1. FAZA							
	INVESTITOR	KOMUNALAC D.O.O. BIOGRAD NA MORU							
GLAVNI PROJEKTANT	Zdravko Rambrot, dipl.ing.građ.	<i>Rambrot</i>							
PROJEKTANT	Zdravko Rambrot, dipl.ing.građ.	<i>Rambrot</i>							
SURADNIK	Marijan Savić, dipl. ing. građ.	<i>Savić</i>							
SURADNIK	Ante Pirović, bacc.ing.aedif.	<i>Pirović</i>							
MJERILO	1:1000/100	ZOP	I.O. 1807	BROJ	T.D.18/07	BROJ LISTA	4.20.	DATUM	02.2021.
RAZINA RAZRADE	GLAVNI PROJEKT - IZMJENA I DOPUNA				BROJ MAPE	1/1	BR. IZMJENE	1	
STRUKOVNA ODREDNICA	GRAĐEVINSKI PROJEKT								
NAZIV PROJEKTIRANOG DIJELA	PROJEKT FEKALNE ODVODNJE				BROJ REVIZIJE -				
SADRŽAJ	UZDUŽNI PROFIL - ZAP_23								

PODSUSTAV ZAPAD - 1. FAZA IZGRADNJE

UZDUŽNI PROFIL - ZAP_24

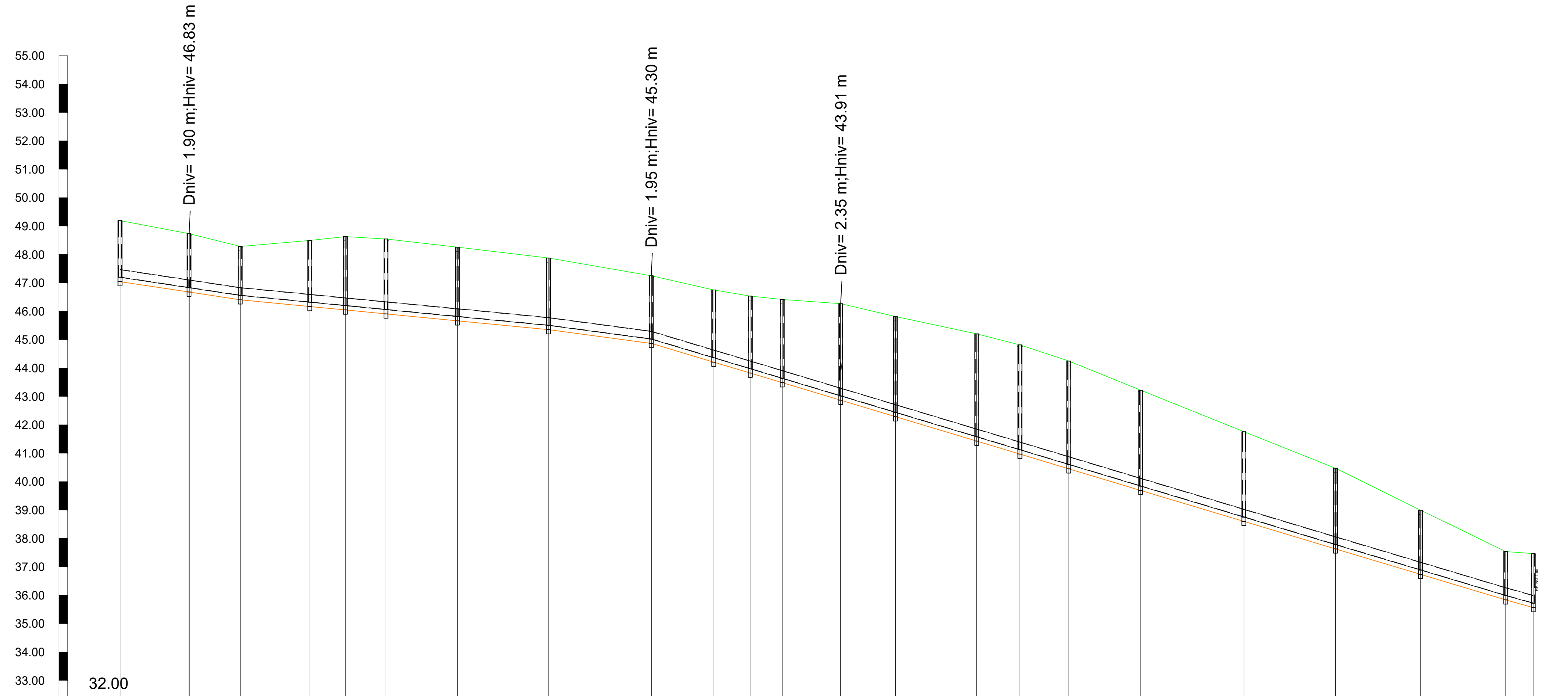
M 1 : 1000/100



Naziv	ZAP_24_1	ZAP_24_2	ZAP_24_3
Visina terena [m.n.m.]	42.45	42.48	42.58
Visina nivelete [m.n.m.]	40.58	40.48	40.44
Niveleta/Rov (Dubina nivelete)	1.87	2.00	2.14
Niveleta/Rov (Visina dna rova)	40.43	40.33	40.29
Niveleta/Rov (Dubina dna rova)	2.02	2.15	2.29
Duljina dionice [m]	29.97	14.03	
Pad [%]		0.31	
Materijal cijevi	PEHD		
Nazivni promjer cijevi [mm]		280.00	
Stacionaže čvorova	0+000.00	0+029.97	0+044.00
Duljina/Pad		44.00 m	0.31 %

GIN - Company	GRADEVINA	IZGRADNJA FEKALNE ODVODNJE SUSTAVA KOSA ISTOK I ZAPAD U BIOGRADU NA MORU							
	INVESTITOR	KOMUNALAC D.O.O. BIOGRAD NA MORU							
GLAVNI PROJEKTANT	Zdravko Rambrot, dipl.ing.građ.	<i>Rambrot</i>							
PROJEKTANT	Zdravko Rambrot, dipl.ing.građ.	<i>Rambrot</i>							
SURADNIK	Marijan Savić, dipl. ing. građ.	<i>Savić</i>							
SURADNIK	Ante Pirović, bacc.ing.aedif.	<i>Pirović</i>							
MJERILO	1:1000/100	ZOP	I.O. 1807	BROJ	T.D. 18/07	BROJ LISTA	4.21.	DATUM	02.2021.
RAZINA RAZRADE	GLAVNI PROJEKT - IZMJENA I DOPUNA					BROJ MAPE	1/1	BR. IZMJENE	1
STRUKOVNA ODREDNICA	GRAĐEVINSKI PROJEKT								
NAZIV PROJEKTIRANOG DIJELA	PROJEKT FEKALNE ODVODNJE					BROJ REVIZIJE	-		
SADRŽAJ	UZDUŽNI PROFIL - ZAP_24								

PODSUSTAV ZAPAD - 1. FAZA IZGRADNJE
UZDUŽNI PROFIL - ZAP_25
M 1 : 1000/100



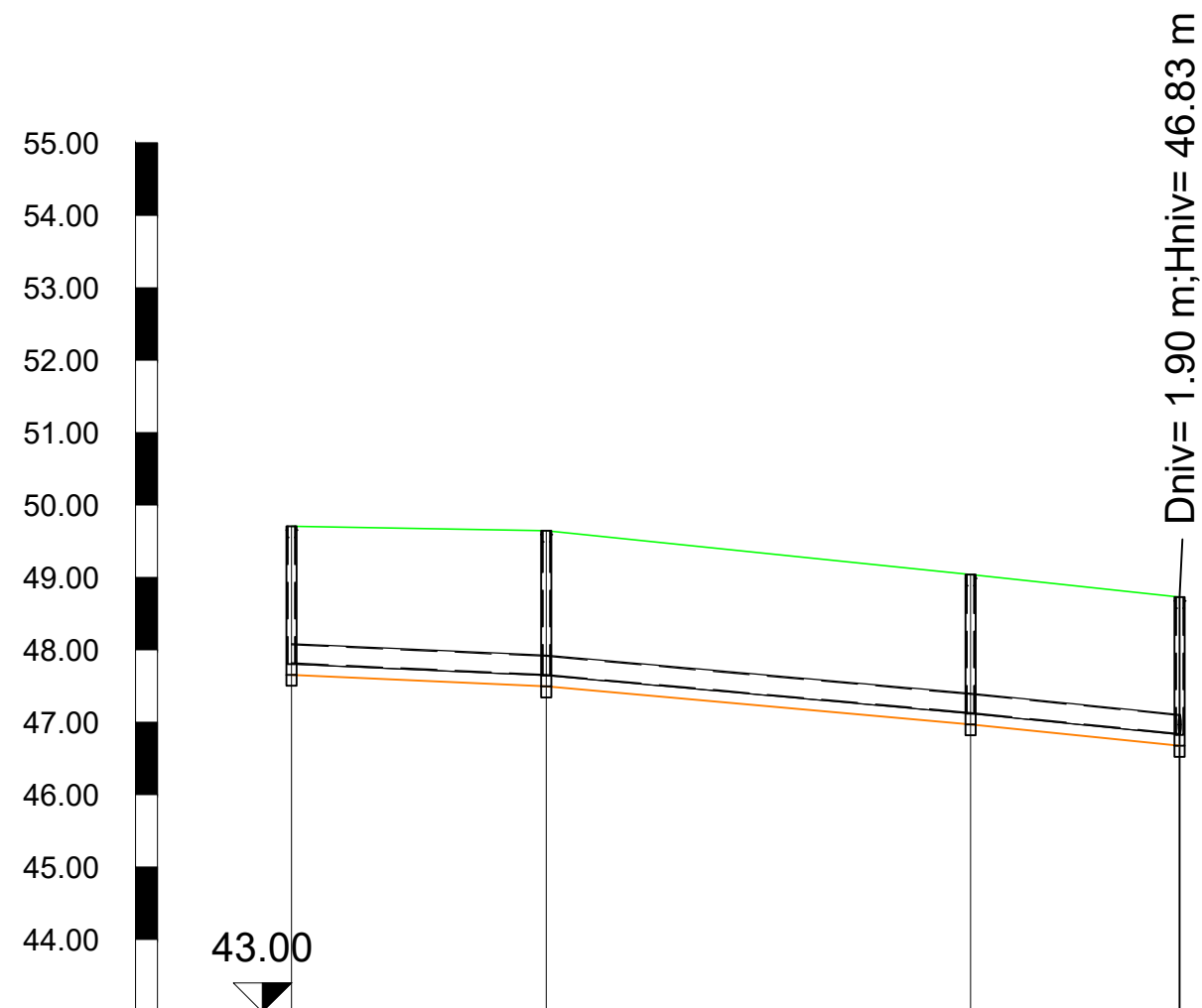
Naziv	ZAP_25_1	ZAP_25_2	ZAP_25_3	ZAP_25_4	ZAP_25_5	ZAP_25_6	ZAP_25_7	ZAP_25_8	ZAP_25_9	ZAP_25_10	ZAP_25_11	ZAP_25_12	ZAP_25_13	ZAP_25_14	ZAP_25_15	ZAP_25_16	ZAP_25_17	ZAP_25_18	ZAP_25_19	ZAP_25_20	ZAP_25_21	ZAP_25_22	ZAP_25_23					
Visina terena [m.n.m.]	49.19	48.73	48.28	48.49	48.63	48.54	48.26	47.88	47.25	46.75	46.53	46.41	46.26	45.81	45.20	44.81	44.25	43.22	41.76	40.47	38.99	37.53	37.46					
Visina nivelete [m.n.m.]	47.19	46.83	46.55	46.32	46.19	46.06	45.81	45.50	45.02	44.36	43.97	43.63	43.01	42.44	41.58	41.12	40.60	39.84	38.75	37.76	36.88	35.98	35.71					
Niveleta/Rov (Dubina nivelete)	2.00	1.90	1.73	2.18	2.44	2.49	2.45	2.38	2.23	2.40	2.56	2.78	3.25	3.38	3.63	3.69	3.65	3.38	3.01	2.69	2.11	1.55	1.75					
Niveleta/Rov (Visina dna rova)	47.04	46.68	46.40	46.17	46.04	45.91	45.66	45.35	44.87	44.21	43.52	43.48	42.86	42.29	41.43	40.97	40.45	39.69	38.60	37.63	36.73	35.83	35.56					
Niveleta/Rov (Dubina dna rova)	2.15	2.05	1.88	2.33	2.59	2.64	2.60	2.53	2.38	2.55	2.71	2.93	3.40	3.53	3.76	3.84	3.80	3.53	3.16	2.84	2.26	1.70	1.90					
Duljina dionice [m]	24.33	18.03	24.51	12.54	14.30	25.18	32.07	36.24	22.05	12.85	11.28	20.60	19.28	28.64	15.23	17.21	25.37	36.36	32.27	30.00	9.68							
Pad [%]		1.51					0.97		1.34	3.01	2.98	3.00	3.01				3.00			2.99	3.00	2.79						
Materijal cijevi	PEHD																											
Nazivni promjer cijevi [mm]	280.00																											
Stacionaže čvorova	0+00.00	0+024.33	0+042.36	0+066.87	0+079.42	0+093.72	0+118.90	0+150.97	0+187.21	0+209.25	0+222.10	0+233.38	0+253.98	0+273.26	0+301.90	0+317.13	0+334.34	0+359.72	0+396.08	0+426.35	0+456.35	0+486.35	0+496.03					
Duljina/Pad	1.51 %	42.37 m	0.97 %				108.61 m	1.34 %	36.24 m	22.06 m	3.01 %	12.86 m	2.98 %	11.29 m	3.00 %	20.61 m	3.01 %	105.78 m	3.00 %	36.38 m	3.00 %	32.28 m	2.99 %	30.01 m	3.00 %	30.01 m	2.79 %	9.68 m

GIN Company	GRABEVINA	IZGRADNJA FEKALNE ODVODNJE SUSTAVA KOSA ISTOK I ZAPAD U BIOGRADU NA MORU - 1. FAZA
	INVESTITOR	KOMUNALAC D.O.O. BIOGRAD NA MORU
GLAVNI PROJEKTANT	Zdravko Rambrot, dipl.ing.grad.	<i>Zdravko Rambrot</i>
PROJEKTANT	Zdravko Rambrot, dipl.ing.grad.	<i>Zdravko Rambrot</i>
SURADNIK	Marijan Savić, dipl.ing.grad.	<i>Marijan Savić</i>
SURADNIK	Ante Pirović, bacc.ing.aedif.	<i>Ante Pirović</i>
MJERILO 1:1000/100	ZOP I.O. 1807	BROJ T.D.18/07
RAZINA RAZRADE	GLAVNI PROJEKT - IZMJENA I DOPUNA	BROJ LISTA 4.22
STRUKOVA OREDNICA	GRAĐEVINSKI PROJEKT	BR. OZNAKE 1
NAZIV PROJEKTA	PROJEKT FEKALNE ODVODNJE	BROJ REVIZIJE -
SADRŽAJ	UZDUŽNI PROFIL - ZAP_25	


PODSUSTAV ZAPAD - 1. FAZA IZGRADNJE

UZDUŽNI PROFIL - ZAP_25.1

M 1 : 1000/100



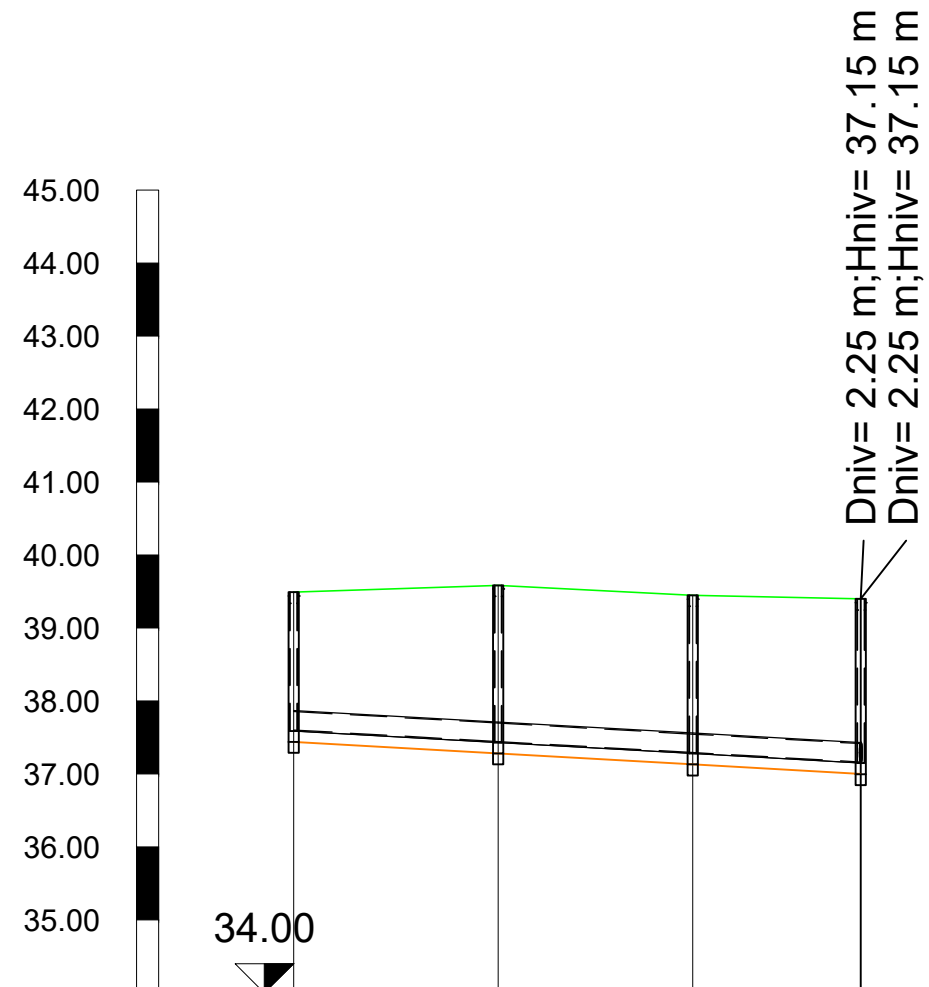
Naziv	ZAP_25.1_1	ZAP_25.1_2	ZAP_25.1_3	ZAP_25.2
Visina terena [m.n.m.]	49.71	49.65	49.04	48.73
Visina nivelete [m.n.m.]	47.81	47.65	47.12	46.83
Niveleta/Rov (Dubina nivelete)	1.90	2.00	1.92	1.90
Niveleta/Rov (Visina dna rova)	47.66	47.50	46.97	46.68
Niveleta/Rov (Dubina dna rova)	2.05	2.15	2.07	2.05
Duljina dionice [m]	35.20	58.58	28.90	
Pad [%]	0.46	0.90	1.01	
Materijal cijevi	PEHD			
Nazivni promjer cijevi [mm]	280.00			
Stacionaže čvorova	0+000.00	0+035.20	0+093.78	0+122.68
Duljina/Pad	35.20 m 0.46 %	58.58 m 0.90 %	28.90 m 1.01 %	

GIN - Company	GRADEVINA	IZGRADNJA FEKALNE ODVODNJE SUSTAVA KOSA ISTOK I ZAPAD U BIOGRADU n/M - 1. FAZA							
	INVESTITOR	KOMUNALAC D.O.O. BIOGRAD NA MORU							
GLAVNI PROJEKTANT	Zdravko Rambrot, dipl.ing.građ.	<i>Rambrot</i>							
PROJEKTANT	Zdravko Rambrot, dipl.ing.građ.	<i>Rambrot</i>							
SURADNIK	Marijan Savić, dipl. ing. građ.	<i>Savić</i>							
SURADNIK	Ante Pirović, bacc.ing.aedif.	<i>Pirović</i>							
MJERILO	1:1000/100	ZOP	I.O. 1807	BROJ	T.D. 18/07	BROJ LISTA	4.23.	DATUM	02.2021.
RAZINA RAZRADE	GLAVNI PROJEKT - IZMJENA I DOPUNA					BROJ MAPE	1/1	BR. IZMJENE	1
STRUKOVNA ODREDNICA	GRAĐEVINSKI PROJEKT								
NAZIV PROJEKTIRANOG DIJELA	PROJEKT FEKALNE ODVODNJE					BROJ REVIZIJE	-		
SADRŽAJ	UZDUŽNI PROFIL - ZAP_25.1								

PODSUSTAV ZAPAD - 1. FAZA IZGRADNJE

UZDUŽNI PROFIL - ZAP_26A

M 1 : 1000/100



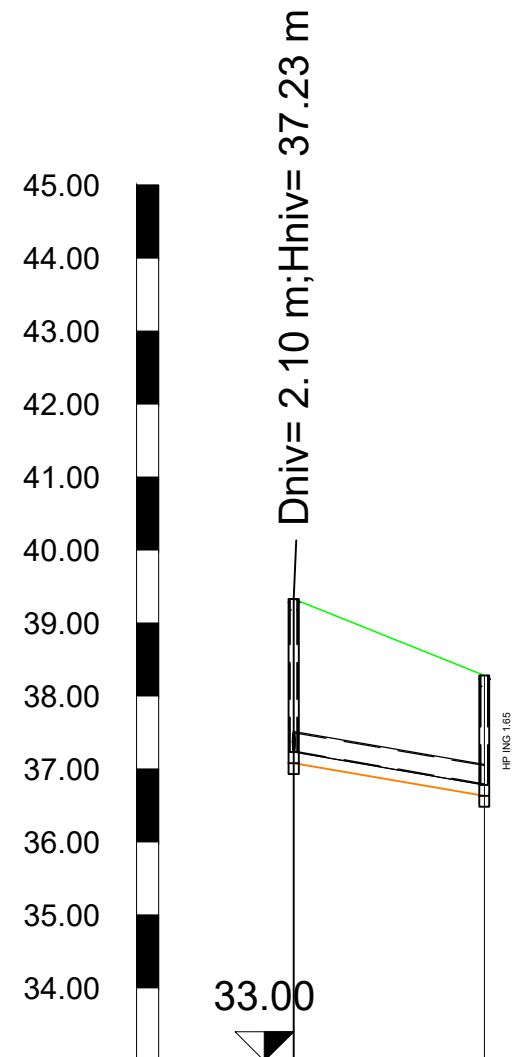
Naziv	ZAP_26A_1	ZAP_26A_2	ZAP_26A_3	ZAP_26A_4
Visina terena [m.n.m.]	39.49	39.59	39.45	39.40
Visina nivelete [m.n.m.]	37.59	37.43	37.28	37.15
Niveleta/Rov (Dubina nivelete)	1.90	2.15	2.17	2.25
Niveleta/Rov (Visina dna rova)	37.44	37.28	37.13	37.00
Niveleta/Rov (Dubina dna rova)	2.05	2.30	2.32	2.40
Duljina dionice [m]	28.05	26.69	23.03	
Pad [%]	0.57			
Materijal cijevi	PEHD			
Nazivni promjer cijevi [mm]	280.00			
Stacionaže čvorova	0+00.00	0+028.05	0+054.73	0+077.76
Duljina/Pad	0.57 % 77.76 m			

GIN - Company	GRADEVINA	IZGRADNJA FEKALNE ODVODNJE SUSTAVA KOSA ISTOK I ZAPAD U BIOGRADU NA MORU - 1. FAZA							
	INVESTITOR	KOMUNALAC D.O.O. BIOGRAD NA MORU							
GLAVNI PROJEKTANT	Zdravko Rambrot, dipl.ing.građ.	<i>Rambrot</i>							
PROJEKTANT	Zdravko Rambrot, dipl.ing.građ.	<i>Rambrot</i>							
SURADNIK	Marijan Savić, dipl. ing. građ.	<i>Savić</i>							
SURADNIK	Ante Pirović, bacc.ing.aedif.	<i>Pirović</i>							
MJERILO	1:1000/100	ZOP	I.O. 1807	BROJ	T.D. 18/07	BROJ LISTA	4.24.	DATUM	02.2021.
RAZINA RAZRADE	GLAVNI PROJEKT - IZMJENA I DOPUNA					BROJ MAPE	1/1	BR. IZMJENE	1
STRUKOVNA ODREDNICA	GRAĐEVINSKI PROJEKT								
NAZIV PROJEKTIRANOG DIJELA	PROJEKT FEKALNE ODVODNJE					BROJ REVIZIJE	-		
SADRŽAJ	UZDUŽNI PROFIL - ZAP_26A								

PODSUSTAV ZAPAD - 1. FAZA IZGRADNJE

UZDUŽNI PROFIL - ZAP_26B

M 1 : 1000/100



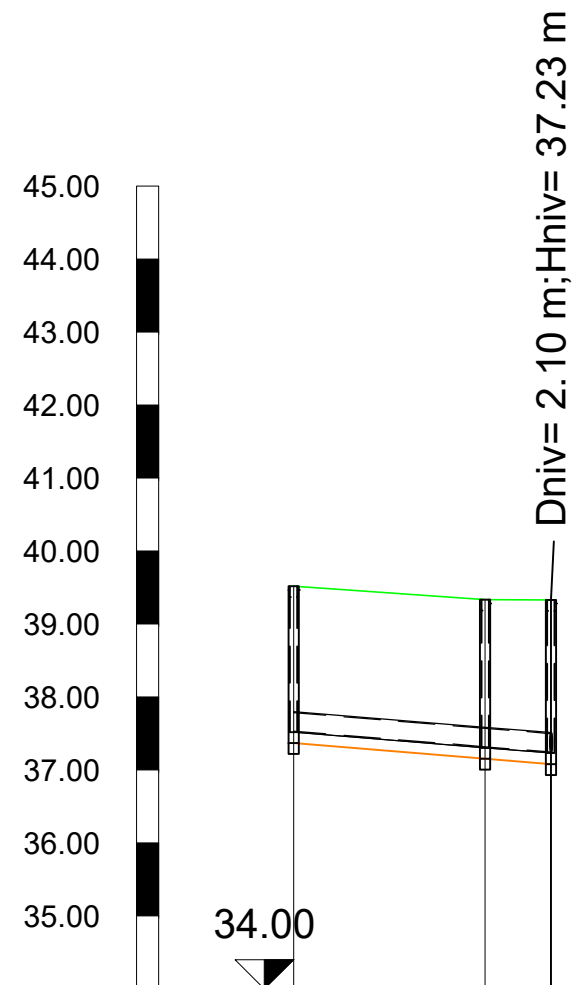
Naziv	ZAP_26C_3	ZAP_26B_2
Visina terena [m.n.m.]	39.33	38.28
Visina nivelete [m.n.m.]	37.23	36.78
Niveleta/Rov (Dubina nivelete)	2.10	1.50
Niveleta/Rov (Visina dna rova)	37.08	36.63
Niveleta/Rov (Dubina dna rova)	2.25	1.65
Duljina dionice [m]	26.14	
Pad [%]	1.72	
Materijal cijevi	PEHD	
Nazivni promjer cijevi [mm]	280.00	
Stacionaže čvorova	0+000.00	0+026.14
Duljina/Pad	26.14 m 1.72 %	

GIN - Company	GRADEVINA	IZGRADNJA FEKALNE ODVODNJE SUSTAVA KOSA ISTOK I ZAPAD U BIOGRADU NA MORU - 1. FAZA							
	INVESTITOR	KOMUNALAC D.O.O. BIOGRAD NA MORU							
GLAVNI PROJEKTANT	Zdravko Rambrot, dipl.ing.građ.	<i>Rambrot</i>							
PROJEKTANT	Zdravko Rambrot, dipl.ing.građ.	<i>Rambrot</i>							
SURADNIK	Marijan Savić, dipl. ing. građ.	<i>Savić</i>							
SURADNIK	Ante Pirović, bacc.ing.aedif.	<i>Pirović</i>							
MJERILO	1:1000/100	ZOP	I.O. 1807	BROJ	T.D. 18/07	BROJ LISTA	4.25.	DATUM	02.2021.
RAZINA RAZRADE	GLAVNI PROJEKT - IZMJENA I DOPUNA					BROJ MAPE	1/1	BR. IZMJENE	1
STRUKOVNA ODREDNICA	GRAĐEVINSKI PROJEKT								
NAZIV PROJEKTIRANOG DIJELA	PROJEKT FEKALNE ODVODNJE					BROJ REVIZIJE	-		
SADRŽAJ	UZDUŽNI PROFIL - ZAP_26B								

PODSUSTAV ZAPAD - 1. FAZA IZGRADNJE

UZDUŽNI PROFIL - ZAP_26C

M 1 : 1000/100



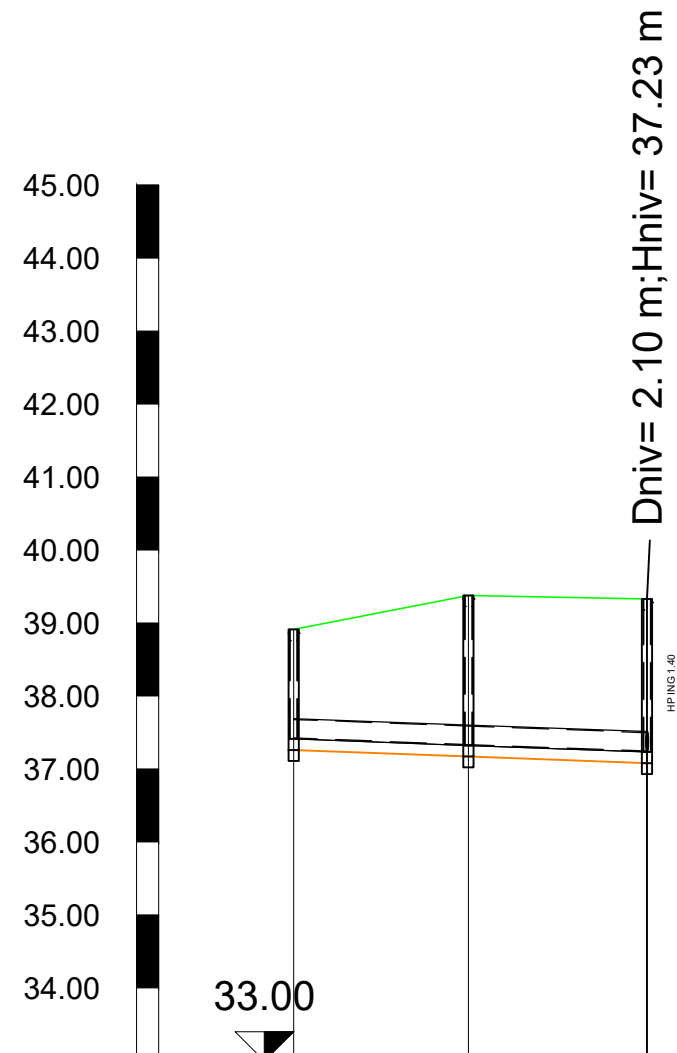
Naziv	ZAP_26C_1	ZAP_26C_2	ZAP_26C_3
Visina terena [m.n.m.]	39.52	39.33	39.33
Visina nivelete [m.n.m.]	37.52	37.31	37.23
Niveleta/Rov (Dubina nivelete)	2.00	2.03	2.10
Niveleta/Rov (Visina dna rova)	37.37	37.16	37.08
Niveleta/Rov (Dubina dna rova)	2.15	2.18	2.25
Duljina dionice [m]	26.26	9.02	
Pad [%]		0.81	
Materijal cijevi	PEHD		
Nazivni promjer cijevi [mm]		280.00	
Stacionaže čvorova	0+00.00	0+02.26	0+05.28
Duljina/Pad		35.28 m	0.81 %

GIN - Company	GRADEVINA	IZGRADNJA FEKALNE ODVODNJE SUSTAVA KOSA ISTOK I ZAPAD U BIOGRADU NA MORU - 1. FAZA							
	INVESTITOR	KOMUNALAC D.O.O. BIOGRAD NA MORU							
GLAVNI PROJEKTANT	Zdravko Rambrot, dipl.ing.građ.	<i>Rambrot</i>							
PROJEKTANT	Zdravko Rambrot, dipl.ing.građ.	<i>Rambrot</i>							
SURADNIK	Marijan Savić, dipl. ing. građ.	<i>Savić</i>							
SURADNIK	Ante Pirović, bacc.ing.aedif.	<i>Pirović</i>							
MJERILO	1:1000/100	ZOP	I.O. 1807	BROJ	T.D. 18/07	BROJ LISTA	4.26.	DATUM	02.2021.
RAZINA RAZRADE	GLAVNI PROJEKT - IZMJENA I DOPUNA					BROJ MAPE	1/1	BR. IZMJENE	1
STRUKOVNA ODREDNICA	GRAĐEVINSKI PROJEKT								
NAZIV PROJEKTIRANOG DIJELA	PROJEKT FEKALNE ODVODNJE					BROJ REVIZIJE	-		
SADRŽAJ	UZDUŽNI PROFIL - ZAP_26C								

PODSUSTAV ZAPAD - 1. FAZA IZGRADNJE

UZDUŽNI PROFIL - ZAP_26D

M 1 : 1000/100



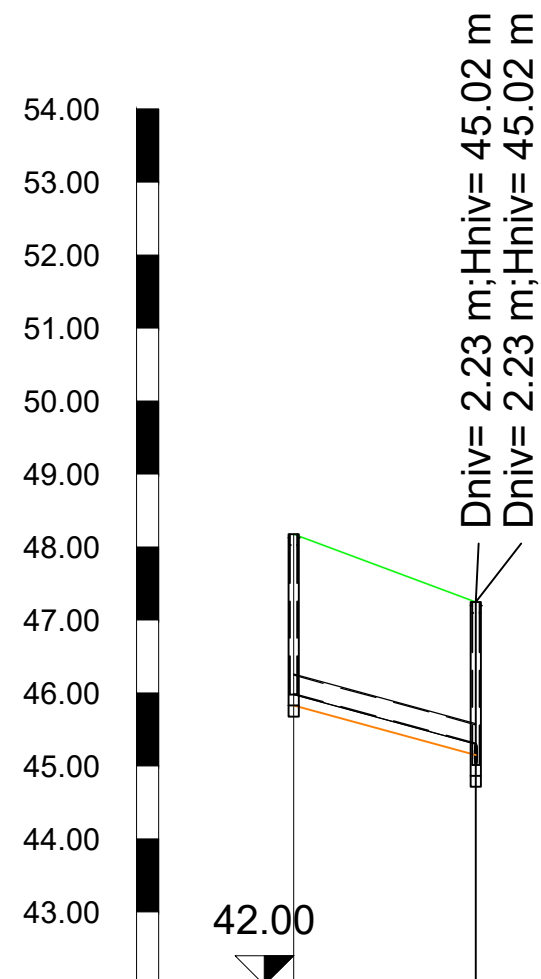
Naziv	ZAP_26D_1	ZAP_26D_2	ZAP_26C_3
Visina terena [m.n.m.]	38.91	39.38	39.33
Visina nivelete [m.n.m.]	37.41	37.32	37.23
Niveleta/Rov (Dubina nivelete)	1.50	2.06	2.10
Niveleta/Rov (Visina dna rova)	37.26	37.17	37.08
Niveleta/Rov (Dubina dna rova)	1.65	2.21	2.25
Duljina dionice [m]		23.98	24.47
Pad [%]		0.37	
Materijal cijevi	PEHD		
Nazivni promjer cijevi [mm]		280.00	
Stacionaže čvorova	0+000.00	0+023.98	0+048.45
Duljina/Pad		48.45 m 0.37 %	

GIN - Company	GRADEVINA	IZGRADNJA FEKALNE ODVODNJE SUSTAVA KOSA ISTOK I ZAPAD U BIOGRADU n/M - 1. FAZA							
	INVESTITOR	KOMUNALAC D.O.O. BIOGRAD NA MORU							
GLAVNI PROJEKTANT	Zdravko Rambrot, dipl.ing.građ.	<i>Rambrot</i>							
PROJEKTANT	Zdravko Rambrot, dipl.ing.građ.	<i>Rambrot</i>							
SURADNIK	Marijan Savić, dipl. ing. građ.	<i>Savić</i>							
SURADNIK	Ante Pirović, bacc.ing.aedif.	<i>Pirović</i>							
MJERILO	1:1000/100	ZOP	I.O. 1807	BROJ	T.D. 18/07	BROJ LISTA	4.27.	DATUM	02.2021.
RAZINA RAZRADE	GLAVNI PROJEKT - IZMJENA I DOPUNA					BROJ MAPE	1/1	BR. IZMJENE	1
STRUKOVNA ODREDNICA	GRAĐEVINSKI PROJEKT								
NAZIV PROJEKTIRANOG DIJELA	PROJEKT FEKALNE ODVODNJE					BROJ REVIZIJE	-		
SADRŽAJ	UZDUŽNI PROFIL - ZAP_26D								


PODSUSTAV ZAPAD - 1. FAZA IZGRADNJE

UZDUŽNI PROFIL - ZAP_27

M 1 : 1000/100



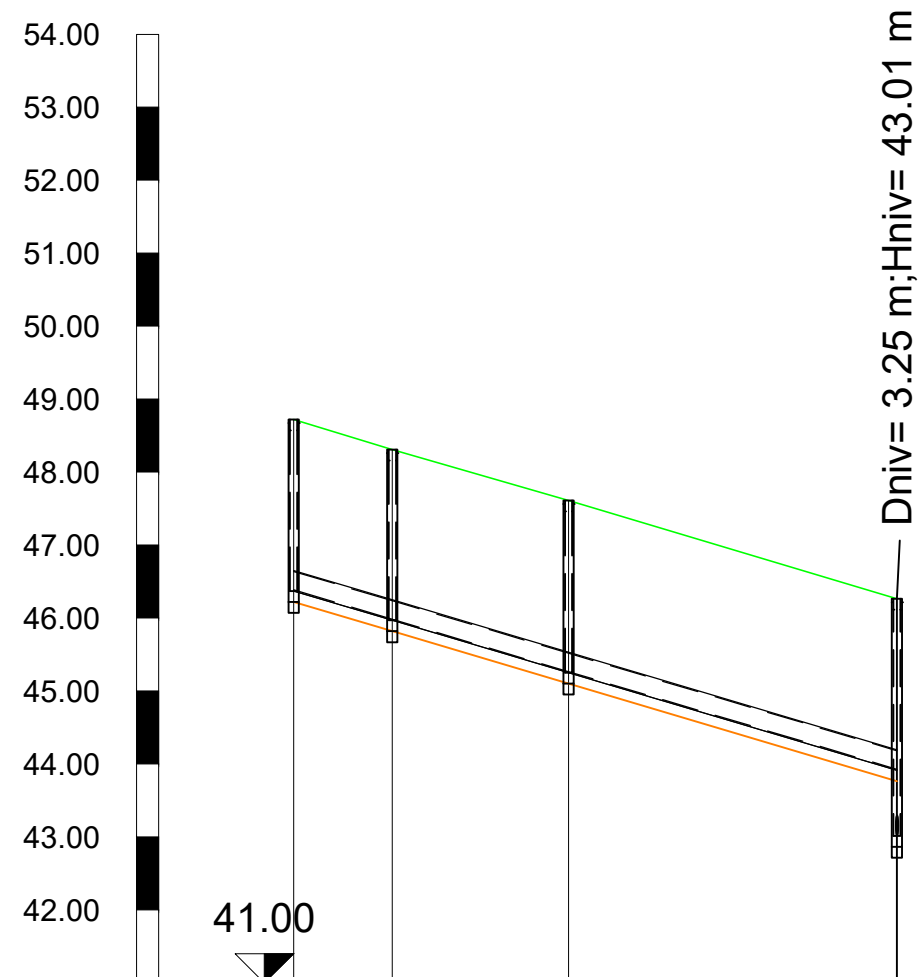
Naziv	ZAP_27_1	ZAP_25_9
Visina terena [m.n.m.]	48.18	47.25
Visina nivelete [m.n.m.]	45.98	45.30
Niveleta/Rov (Dubina nivelete)	2.20	1.95
Niveleta/Rov (Visina dna rova)	45.83	45.15
Niveleta/Rov (Dubina dna rova)	2.35	2.10
Duljina dionice [m]	24.99	
Pad [%]	2.72	
Materijal cijevi	PEHD	
Nazivni promjer cijevi [mm]	280.00	
Stacionaže čvorova	0+000.00	0+024.99
Duljina/Pad	25.00 m 2.72 %	

GIN - Company	GRADEVINA	IZGRADNJA FEKALNE ODVODNJE SUSTAVA KOSA ISTOK I ZAPAD U BIOGRADU NA MORU - 1. FAZA							
	INVESTITOR	KOMUNALAC D.O.O. BIOGRAD NA MORU							
GLAVNI PROJEKTANT	Zdravko Rambrot, dipl.ing.građ.	<i>Rambrot</i>							
PROJEKTANT	Zdravko Rambrot, dipl.ing.građ.	<i>Rambrot</i>							
SURADNIK	Marijan Savić, dipl. ing. građ.	<i>Savić</i>							
SURADNIK	Ante Pirović, bacc.ing.aedif.	<i>Pirović</i>							
MJERILO	1:1000/100	ZOP	I.O. 1807	BROJ	T.D. 18/07	BROJ LISTA	4.28.	DATUM	02.2021.
RAZINA RAZRADE	GLAVNI PROJEKT - IZMJENA I DOPUNA					BROJ MAPE	1/1	BR. IZMJENE	1
STRUKOVNA ODREDNICA	GRAĐEVINSKI PROJEKT								
NAZIV PROJEKTIRANOG DIJELA	PROJEKT FEKALNE ODVODNJE					BROJ REVIZIJE	-		
SADRŽAJ	UZDUŽNI PROFIL - ZAP_27								


PODSUSTAV ZAPAD - 1. FAZA IZGRADNJE

UZDUŽNI PROFIL - ZAP_28

M 1 : 1000/100



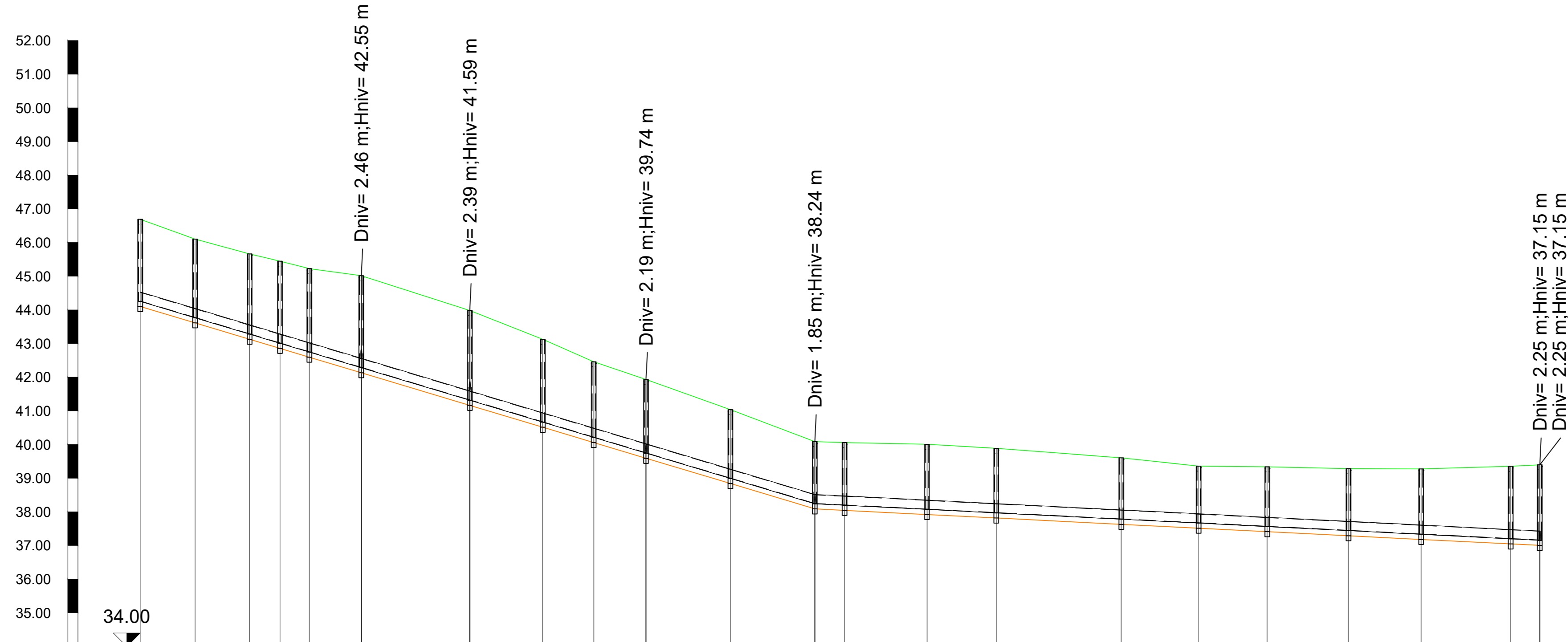
Naziv	ZAP_28_1	ZAP_28_2	ZAP_28_3	ZAP_25_13
Visina terena [m.n.m.]	48.72	48.31	47.61	46.26
Visina nivelete [m.n.m.]	46.37	45.97	45.25	43.91
Niveleta/Rov (Dubina nivelete)	2.35	2.34	2.36	2.35
Niveleta/Rov (Visina dna rova)	46.22	45.82	45.10	43.76
Niveleta/Rov (Dubina dna rova)	2.50	2.49	2.51	2.50
Duljina dionice [m]	13.53	24.17	45.00	
Pad [%]		2.97		
Materijal cijevi	PEHD			
Nazivni promjer cijevi [mm]	280.00			
Stacionaže čvorova	0+000.00	0+013.53	0+037.70	0+082.70
Duljina/Pad	2.97 % 82.73 m			

GIN - Company	GRADEVINA	IZGRADNJA FEKALNE ODVODNJE SUSTAVA KOSA ISTOK I ZAPAD U BIOGRADU NA MORU - 1. FAZA						
	INVESTITOR	KOMUNALAC D.O.O. BIOGRAD NA MORU						
GLAVNI PROJEKTANT	Zdravko Rambrot, dipl.ing.građ.	<i>Rambrot</i>						
PROJEKTANT	Zdravko Rambrot, dipl.ing.građ.	<i>Rambrot</i>						
SURADNIK	Marijan Savić, dipl. ing. građ.	<i>Savić</i>						
SURADNIK	Ante Pirović, bacc.ing.aedif.	<i>Pirović</i>						
MJERILO 1:1000/100	ZOP	I.O. 1807	BROJ	T.D.18/07	BROJ LISTA	4.29.	DATUM	02.2021.
RAZINA RAZRADE	GLAVNI PROJEKT - IZMJENA I DOPUNA				BROJ MAPE	1/1	BR. IZMJENE	1
STRUKOVNA ODREDNICA	GRAĐEVINSKI PROJEKT							
NAZIV PROJEKTIRANOG DIJELA	PROJEKT FEKALNE ODVODNJE				BROJ REVIZIJE	-		
SADRŽAJ	UZDUŽNI PROFIL - ZAP_28							

PODSUSTAV ZAPAD - 1. FAZA IZGRADNJE

UZDUŽNI PROFIL - ZAP_29

M 1 : 1000/100



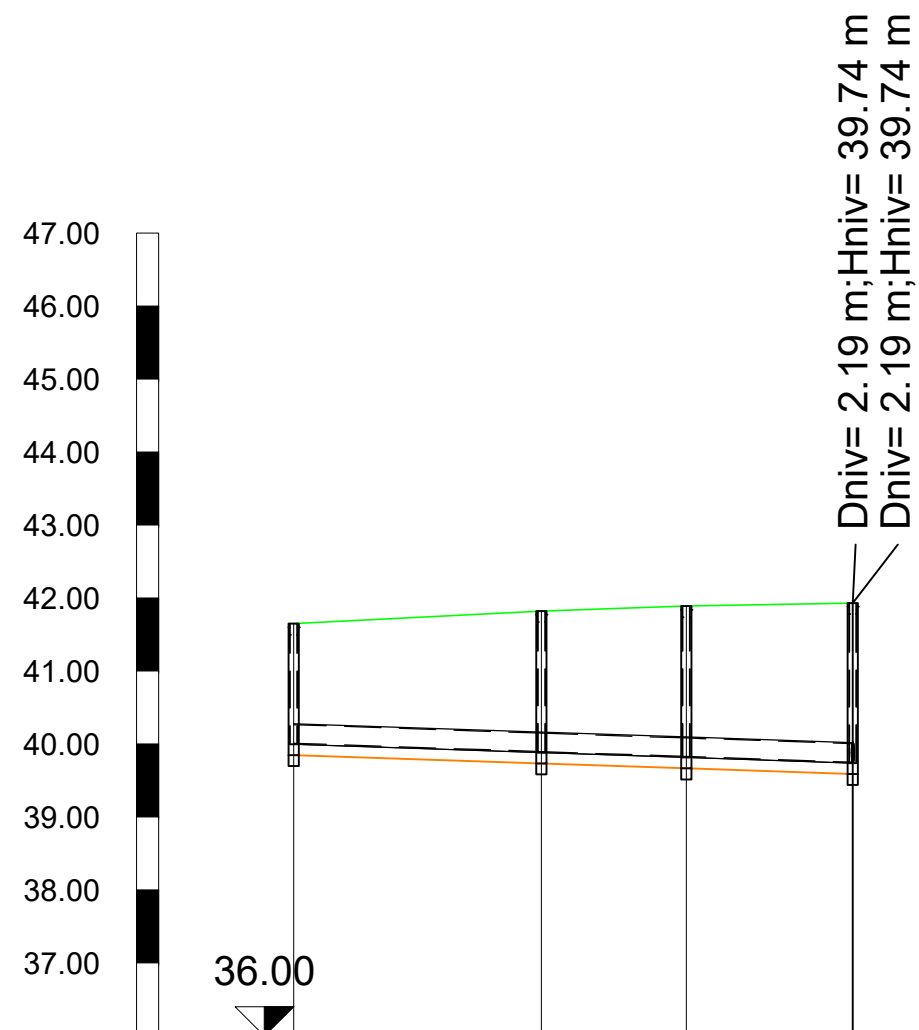
Naziv	ZAP_29_1	ZAP_29_2	ZAP_29_3	ZAP_29_4	ZAP_29_5	ZAP_31_9	ZAP_33_3	ZAP_29_8	ZAP_29_9	ZAP_30_4	ZAP_29_11	ZAP_34_3	ZAP_29_13	ZAP_29_14	ZAP_29_15	ZAP_29_16	ZAP_29_17	ZAP_29_18	ZAP_29_19	ZAP_29_20	ZAP_29_21	ZAP_26A_4					
Visina terena [m.n.m.]	46.69	46.10	45.66	45.45	45.23	45.01	43.98	43.13	42.46	41.93	41.04	40.09	40.06	40.01	39.89	39.60	39.36	39.34	39.28	39.27	39.35	39.40					
Visina nivelete [m.n.m.]	44.25	43.76	43.28	43.01	42.74	42.28	41.31	40.66	40.21	39.74	38.99	38.24	38.19	38.07	37.97	37.78	37.66	37.56	37.44	37.33	37.20	37.15					
Niveleta/Rov (Dubina nivelete)	2.44	2.34	2.38	2.44	2.48	2.73	2.67	2.46	2.25	2.19	2.05	1.85	1.87	1.94	1.92	1.82	1.70	1.78	1.84	1.94	2.16	2.25					
Niveleta/Rov (Visina dna rova)	44.10	43.61	43.13	42.86	42.59	42.74	41.16	40.51	40.06	39.59	38.84	38.09	38.04	37.92	37.82	37.63	37.51	37.41	37.29	37.18	37.05	37.00					
Niveleta/Rov (Dubina dna rova)	2.59	2.49	2.53	2.59	2.63	2.88	2.82	2.61	2.40	2.34	2.20	2.00	2.02	2.09	2.07	1.97	1.85	1.93	1.99	2.09	2.31	2.40					
Duljina dionice [m]		16.29	16.20	9.04	8.71	15.42	32.23		21.67	15.13	15.53		25.07		8.84	24.48	20.59		37.09		23.02	20.35	24.12	21.60	26.59	8.65	
Pad [%]							3.00									0.50											
Materijal cijevi	PEHD																										
Nazivni promjer cijevi [mm]	280.00																										
Stacionaže čvorova	0+000.00	0+016.29	0+032.49	0+041.52	0+050.23	0+065.65	0+097.88	0+119.55	0+134.69	0+150.22	0+175.29	0+203.35	0+233.19	0+258.87	0+284.26	0+321.35	0+345.37	0+365.72	0+390.84	0+412.44	0+434.03	0+452.67					
Duljina/Pad	3.00 %											200.45 m					0.50 %						215.32 m				

	GRADEVINA	IZGRADNJA FEKALNE ODVODNJE SUSTAVA KOSA ISTOK I ZAPAD U BIOGRADU NA MORU - 1. FAZA								
	INVESTITOR	KOMUNALAC D.O.O. BIOGRAD NA MORU								
GLAVNI PROJEKTANT	Zdravko Rambrot, dipl.ing.grad.									
PROJEKTANT	Zdravko Rambrot, dipl.ing.grad.									
SURADNIK	Marijan Savić, dipl.ing.grad.									
SURADNIK	Ante Pirović, bacc.ing.aedif.									
MJERILO	1:1000/100	ZOP	I.O. 1807	BRJ	T.D.18/07	BRJ LISTA	4.30.	DATUM	02.2021.	
RAZINA RAZRADE	GLAVNI PROJEKT - IZMJENA I DOPUNA			BRJ MAPE	1/1	BR. IZMJENE	1			
STRUKOVNA ODREDNICA	GRADEVINSKI PROJEKT									
NAZIV PROJEKTA I DIO DIELA	PROJEKT FEKALNE ODVODNJE			BRJ REVIZIJE			-			
SADRŽAJ	UZDUŽNI PROFIL - ZAP_29									

PODSUSTAV ZAPAD - 1. FAZA IZGRADNJE

UZDUŽNI PROFIL - ZAP_30

M 1 : 1000/100



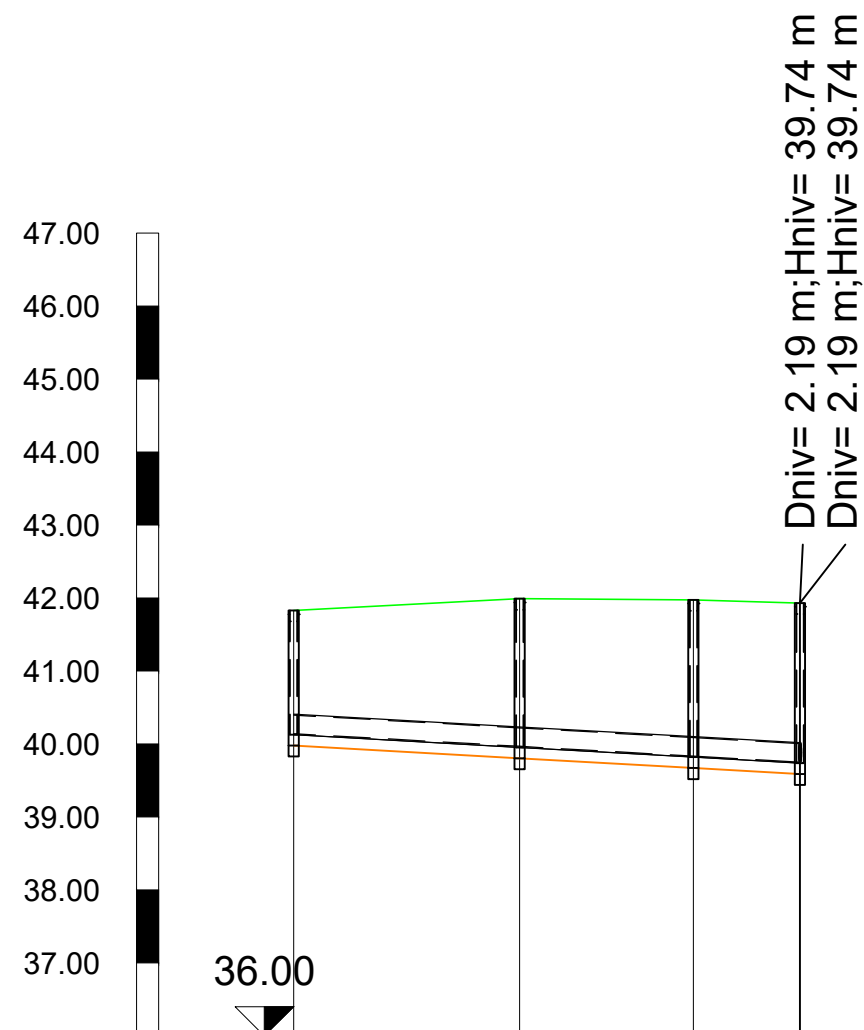
Naziv	ZAP_30_1	ZAP_30_2	ZAP_30_3	ZAP_30_4
Visina terena [m.n.m.]	41.65	41.82	41.89	41.93
Visina nivelete [m.n.m.]	40.00	39.88	39.82	39.74
Niveleta/Rov (Dubina nivelete)	1.65	1.94	2.07	2.19
Niveleta/Rov (Visina dna rova)	39.85	39.73	39.67	39.59
Niveleta/Rov (Dubina dna rova)	1.80	2.09	2.22	2.34
Duljina dionice [m]	33.98	19.85	22.82	
Pad [%]		0.34		
Materijal cijevi	PEHD			
Nazivni promjer cijevi [mm]	280.00			
Stacionaže čvorova	0+000.00	0+033.98	0+053.83	0+076.65
Duljina/Pad	0.34 % 76.65 m			

GIN - Company	GRADEVINA	IZGRADNJA FEKALNE ODVODNJE SUSTAVA KOSA ISTOK I ZAPAD U BIOGRADU NA MORU - 1. FAZA							
	INVESTITOR	KOMUNALAC D.O.O. BIOGRAD NA MORU							
GLAVNI PROJEKTANT	Zdravko Rambrot, dipl.ing.građ.	<i>Rambrot</i>							
PROJEKTANT	Zdravko Rambrot, dipl.ing.građ.	<i>Rambrot</i>							
SURADNIK	Marijan Savić, dipl. ing. građ.	<i>Savić</i>							
SURADNIK	Ante Pirović, bacc.ing.aedif.	<i>Pirović</i>							
MJERILO	1:1000/100	ZOP	I.O. 1807	BROJ	T.D. 18/07	BROJ LISTA	4.31.	DATUM	02.2021.
RAZINA RAZRADE	GLAVNI PROJEKT - IZMJENA I DOPUNA					BROJ MAPE	1/1	BR. IZMJENE	1
STRUKOVNA ODREDNICA	GRAĐEVINSKI PROJEKT								
NAZIV PROJEKTIRANOG DIJELA	PROJEKT FEKALNE ODVODNJE					BROJ REVIZIJE	-		
SADRŽAJ	UZDUŽNI PROFIL - ZAP_30								

PODSUSTAV ZAPAD - 1. FAZA IZGRADNJE

UZDUŽNI PROFIL - ZAP_30.1

M 1 : 1000/100



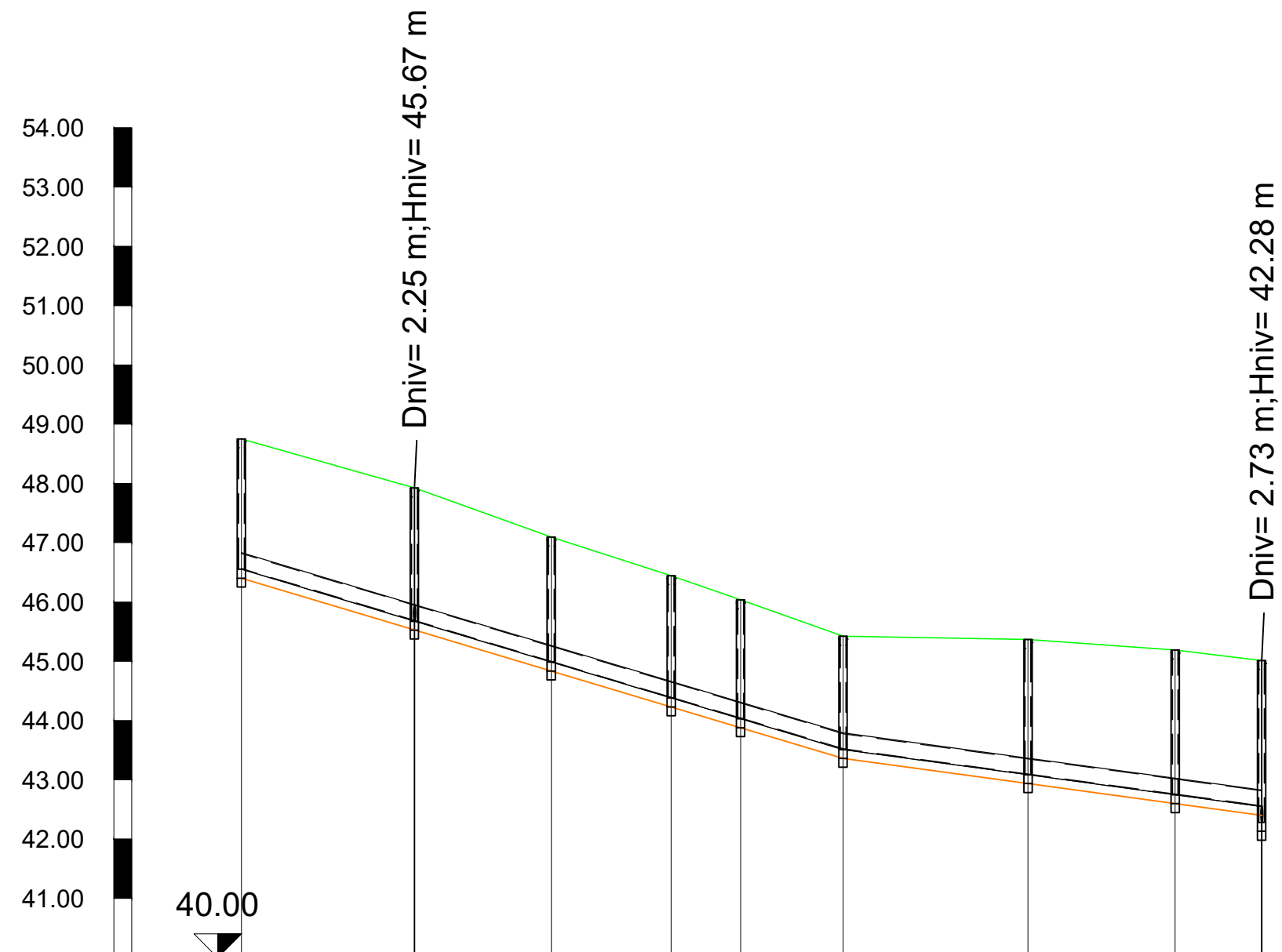
Naziv	ZAP_30.1_1	ZAP_30.1_2	ZAP_30.1_3	ZAP_30.1_4
Visina terena [m.n.m.]	41.83	41.99	41.98	41.93
Visina nivelete [m.n.m.]	40.13	39.96	39.82	39.74
Niveleta/Rov (Dubina nivelete)	1.70	2.04	2.16	2.19
Niveleta/Rov (Visina dna rova)	39.98	39.81	39.67	39.59
Niveleta/Rov (Dubina dna rova)	1.85	2.19	2.31	2.34
Duljina dionice [m]	30.99	23.82	14.60	
Pad [%]		0.56		
Materijal cijevi	PEHD			
Nazivni promjer cijevi [mm]	280.00			
Stacionaže čvorova	0+00.00	0+00.99	0+04.82	0+09.42
Duljina/Pad	0.56 % 69.42 m			

GIN - Company	GRADEVINA	IZGRADNJA FEKALNE ODVODNJE SUSTAVA KOSA ISTOK I ZAPAD U BIOGRADU n/M - 1. FAZA							
	INVESTITOR	KOMUNALAC D.O.O. BIOGRAD NA MORU							
GLAVNI PROJEKTANT	Zdravko Rambrot, dipl.ing.građ.	<i>Rambrot</i>							
PROJEKTANT	Zdravko Rambrot, dipl.ing.građ.	<i>Rambrot</i>							
SURADNIK	Marijan Savić, dipl. ing. građ.	<i>Savić</i>							
SURADNIK	Ante Pirović, bacc.ing.aedif.	<i>Pirović</i>							
MJERILO	1:1000/100	ZOP	I.O. 1807	BROJ	T.D. 18/07	BROJ LISTA	4.32.	DATUM	02.2021.
RAZINA RAZRADE	GLAVNI PROJEKT - IZMJENA I DOPUNA					BROJ MAPE	1/1	BR. IZMJENE	1
STRUKOVNA ODREDNICA	GRAĐEVINSKI PROJEKT								
NAZIV PROJEKTIRANOG DIJELA	PROJEKT FEKALNE ODVODNJE					BROJ REVIZIJE	-		
SADRŽAJ	UZDUŽNI PROFIL - ZAP_30.1								

PODSUSTAV ZAPAD - 1. FAZA IZGRADNJE

UZDUŽNI PROFIL - ZAP_31

M 1 : 1000/100



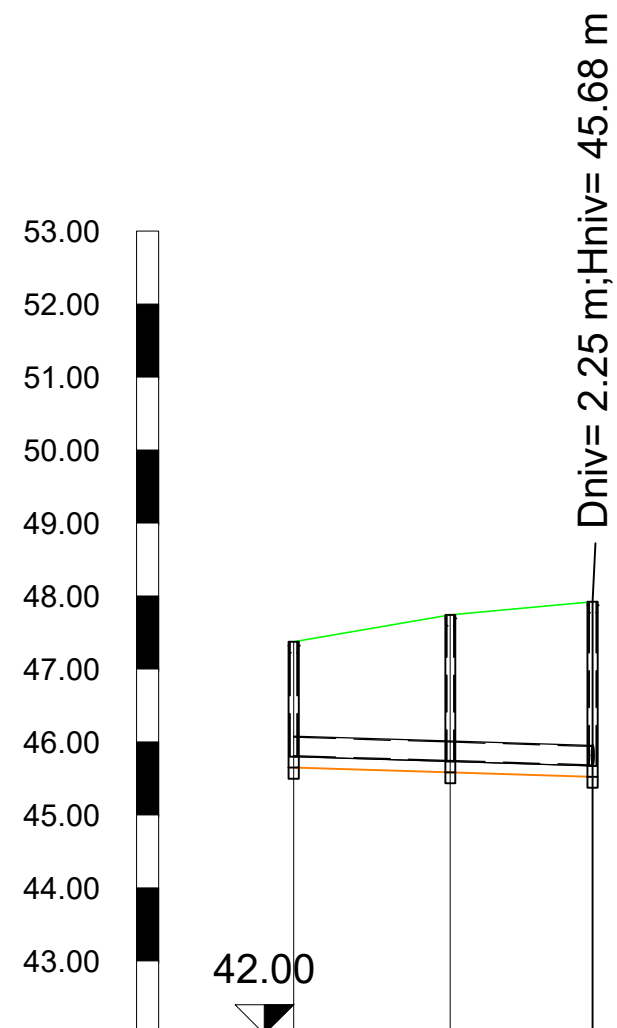
Naziv	ZAP_31_1	ZAP_32_3	ZAP_31_3	ZAP_31_4	ZAP_31_5	ZAP_31_6	ZAP_31_7	ZAP_31_8	ZAP_31_9	
Visina terena [m.n.m.]	48.75	47.92	47.10	46.44	46.04	45.42	45.37	45.19	45.01	
Visina nivelete [m.n.m.]	46.55	45.68	44.99	44.38	44.03	43.51	43.09	42.75	42.55	
Niveleta/Rov (Dubina nivelete)	2.20	2.25	2.11	2.07	2.01	1.91	2.28	2.44	2.46	
Niveleta/Rov (Visina dna rova)	46.40	45.53	44.84	44.23	43.88	43.36	42.94	42.60	42.40	
Niveleta/Rov (Dubina dna rova)	2.35	2.40	2.26	2.22	2.16	2.06	2.43	2.59	2.61	
Duljina dionice [m]	29.16	23.08	20.20	11.71	17.27	31.18	24.82	14.57		
Pad [%]	3.00					1.36				
Materijal cijevi	PEHD									
Nazivni promjer cijevi [mm]	280.00									
Stacionaže čvorova	0+000.00	0+029.16	0+052.24	0+072.45	0+084.16	0+101.43	0+132.61	0+157.43	0+172.00	
Duljina/Pad	3.00 %					101.48 m		1.36 %		70.57 m

GIN - Company	GRABEVINA	IZGRADNJA FEKALNE ODVODNJE SUSTAVA KOSA ISTOK I ZAPAD U BIOGRADU NA MORU - 1. FAZA							
	INVESTITOR	KOMUNALAC D.O.O. BIOGRAD NA MORU							
GLAVNI PROJEKTANT	Zdravko Rambrot, dipl.ing.građ.	<i>Rambrot</i>							
PROJEKTANT	Zdravko Rambrot, dipl.ing.građ.	<i>Rambrot</i>							
SURADNIK	Marijan Savić, dipl. ing. građ.	<i>Savić</i>							
SURADNIK	Ante Pirović, bacc.ing.aedif.	<i>Pirović</i>							
MJERILO	1:1000/100	ZOP	I.O. 1807	BROJ	T.D.18/07	BROJ LISTA	4.33.	DATUM	02.2021.
RAZINA RAZRADE	GLAVNI PROJEKT - IZMJENA I DOPUNA					BROJ MAPE	1/1	BR. IZMJENE	1
STRUKOVNA ODREDNICA	GRAĐEVINSKI PROJEKT								
NAZIV PROJEKTIRANOG DIJELA	PROJEKT FEKALNE ODVODNJE						BROJ REVIZIJE	-	
SADRŽAJ	UZDUŽNI PROFIL - ZAP_31								

PODSUSTAV ZAPAD - 1. FAZA IZGRADNJE

UZDUŽNI PROFIL - ZAP_32

M 1 : 1000/100



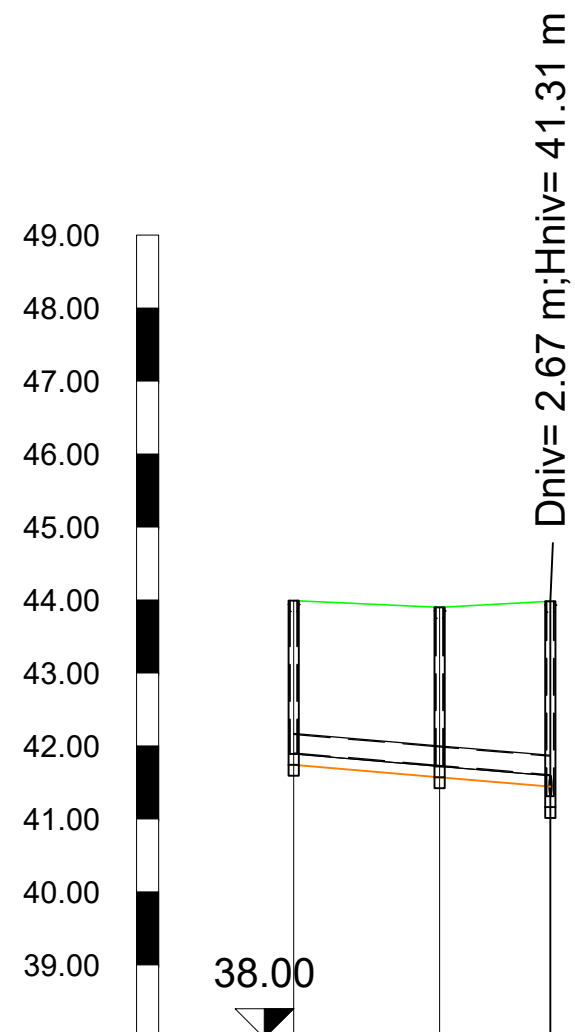
Naziv	ZAP_32_1	ZAP_32_2	ZAP_32_3
Visina terena [m.n.m.]	47.37	47.74	47.92
Visina nivelete [m.n.m.]	45.80	45.73	45.67
Niveleta/Rov (Dubina nivelete)	1.58	2.01	2.25
Niveleta/Rov (Visina dna rova)	45.65	45.58	45.52
Niveleta/Rov (Dubina dna rova)	1.73	2.16	2.40
Duljina dionice [m]	21.49	19.51	
Pad [%]	0.30		
Materijal cijevi	PEHD		
Nazivni promjer cijevi [mm]	280.00		
Stacionaže čvorova	0+00.00	0+21.49	0+41.00
Duljina/Pad	41.00 m 0.30 %		

GIN - Company	GRADEVINA	IZGRADNJA FEKALNE ODVODNJE SUSTAVA KOSA ISTOK I ZAPAD U BIOGRADU NA MORU - 1. FAZA							
	INVESTITOR	KOMUNALAC D.O.O. BIOGRAD NA MORU							
GLAVNI PROJEKTANT	Zdravko Rambrot, dipl.ing.građ.	<i>Rambrot</i>							
PROJEKTANT	Zdravko Rambrot, dipl.ing.građ.	<i>Rambrot</i>							
SURADNIK	Marijan Savić, dipl. ing. građ.	<i>Savić</i>							
SURADNIK	Ante Pirović, bacc.ing.aedif.	<i>Pirović</i>							
MJERILO	1:1000/100	ZOP	I.O. 1807	BROJ	T.D. 18/07	BROJ LISTA	4.34.	DATUM	02.2021.
RAZINA RAZRADE	GLAVNI PROJEKT - IZMJENA I DOPUNA					BROJ MAPE	1/1	BR. IZMJENE	1
STRUKOVNA ODREDNICA	GRAĐEVINSKI PROJEKT								
NAZIV PROJEKTIRANOG DIJELA	PROJEKT FEKALNE ODVODNJE					BROJ REVIZIJE	-		
SADRŽAJ	UZDUŽNI PROFIL - ZAP_32								

PODSUSTAV ZAPAD - 1. FAZA IZGRADNJE

UZDUŽNI PROFIL - ZAP_33

M 1 : 1000/100



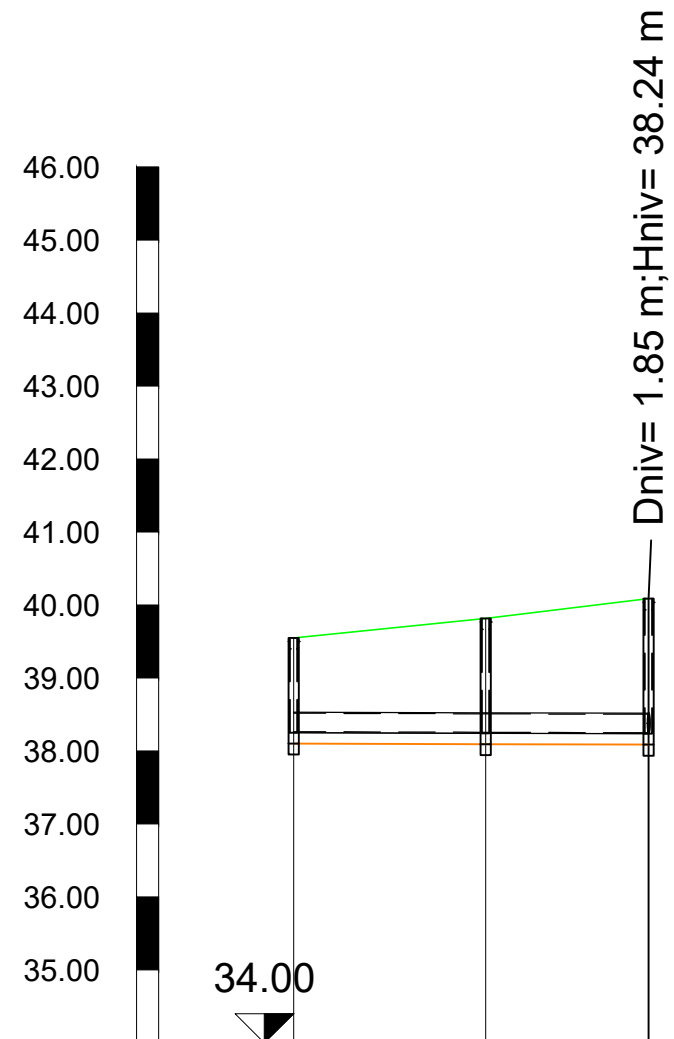
Naziv	ZAP_33_1	ZAP_33_2	ZAP_33_3
Visina terena [m.n.m.]	43.99	43.90	43.98
Visina nivelete [m.n.m.]	41.89	41.72	41.59
Niveleta/Rov (Dubina nivelete)	2.10	2.18	2.39
Niveleta/Rov (Visina dna rova)	41.74	41.57	41.44
Niveleta/Rov (Dubina dna rova)	2.25	2.33	2.54
Duljina dionice [m]	20.00	15.18	
Pad [%]		0.85	
Materijal cijevi	PEHD		
Nazivni promjer cijevi [mm]	280.00		
Stacionaže čvorova	0+000.00	0+020.00	0+035.18
Duljina/Pad	0.85 % 35.18 m		

GIN - Company	GRADEVINA	IZGRADNJA FEKALNE ODVODNJE SUSTAVA KOSA ISTOK I ZAPAD U BIOGRADU NA MORU - 1. FAZA							
	INVESTITOR	KOMUNALAC D.O.O. BIOGRAD NA MORU							
GLAVNI PROJEKTANT	Zdravko Rambrot, dipl.ing.građ.	<i>Rambrot</i>							
PROJEKTANT	Zdravko Rambrot, dipl.ing.građ.	<i>Rambrot</i>							
SURADNIK	Marijan Savić, dipl. ing. građ.	<i>Savić</i>							
SURADNIK	Ante Pirović, bacc.ing.aedif.	<i>Pirović</i>							
MJERILO	1:1000/100	ZOP	I.O. 1807	BROJ	T.D. 18/07	BROJ LISTA	4.35.	DATUM	02.2021.
RAZINA RAZRADE	GLAVNI PROJEKT - IZMJENA I DOPUNA					BROJ MAPE	1/1	BR. IZMJENE	1
STRUKOVNA ODREDNICA	GRAĐEVINSKI PROJEKT								
NAZIV PROJEKTIRANOG DIJELA	PROJEKT FEKALNE ODVODNJE					BROJ REVIZIJE	-		
SADRŽAJ	UZDUŽNI PROFIL - ZAP_33								

PODSUSTAV ZAPAD - 1. FAZA IZGRADNJE

UZDUŽNI PROFIL - ZAP_34

M 1 : 1000/100



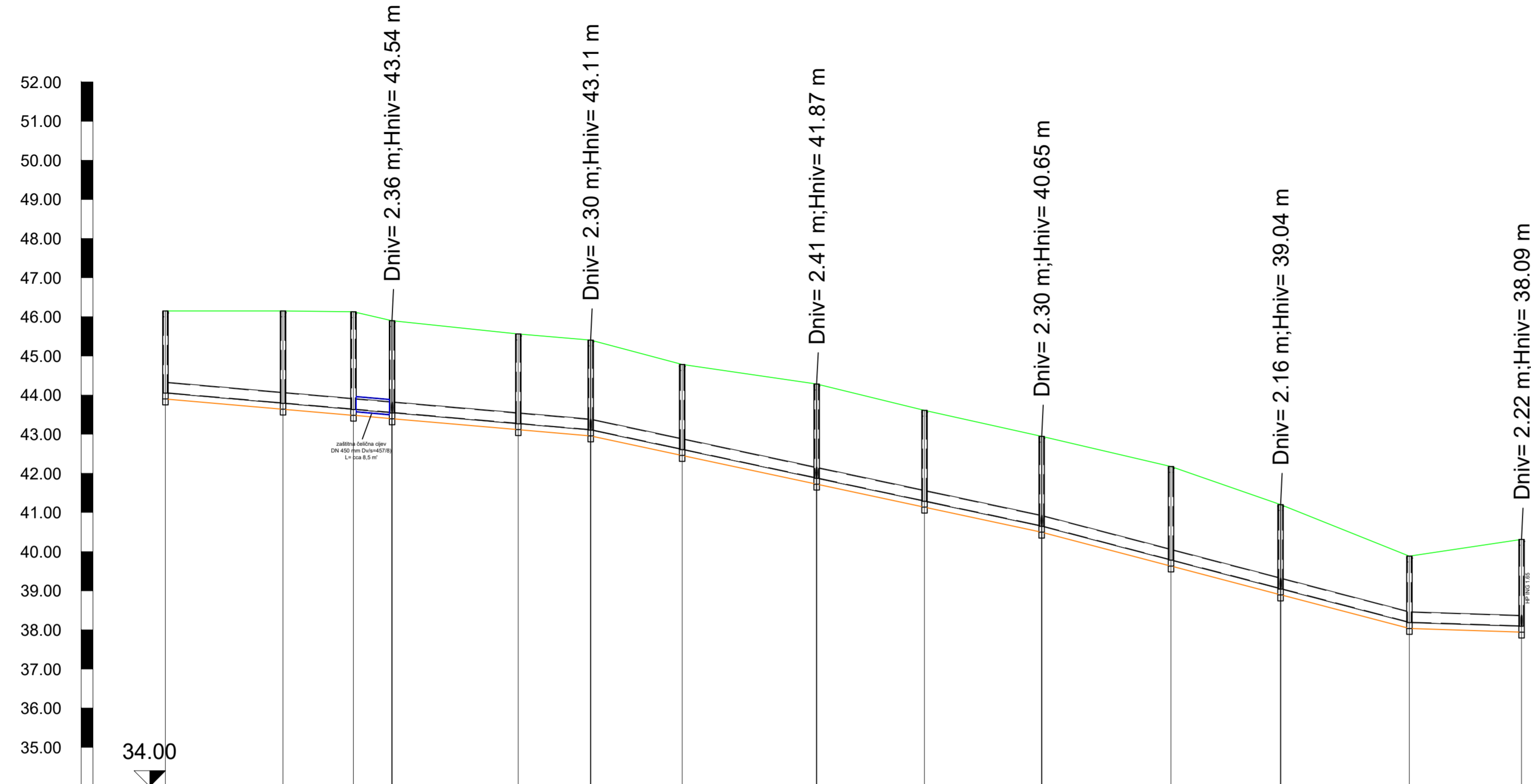
Naziv	ZAP_34_1	ZAP_34_2	ZAP_34_3
Visina terena [m.n.m.]	39.55	39.82	40.09
Visina nivelete [m.n.m.]	38.25	38.24	38.24
Niveleta/Rov (Dubina nivelete)	1.30	1.58	1.85
Niveleta/Rov (Visina dna rova)	38.10	38.09	38.09
Niveleta/Rov (Dubina dna rova)	1.45	1.73	2.00
Duljina dionice [m]	26.32	22.33	
Pad [%]		0.03	
Materijal cijevi	PEHD		
Nazivni promjer cijevi [mm]		280.00	
Stacionaže čvorova	0+000.00	0+026.32	0+048.65
Duljina/Pad		48.65 m	0.03 %

GIN - Company	GRADEVINA	IZGRADNJA FEKALNE ODVODNJE SUSTAVA KOSA ISTOK I ZAPAD U BIOGRADU n/M - 1. FAZA							
	INVESTITOR	KOMUNALAC D.O.O. BIOGRAD NA MORU							
GLAVNI PROJEKTANT	Zdravko Rambrot, dipl.ing.građ.	<i>Rambrot</i>							
PROJEKTANT	Zdravko Rambrot, dipl.ing.građ.	<i>Rambrot</i>							
SURADNIK	Marijan Savić, dipl. ing. građ.	<i>Savić</i>							
SURADNIK	Ante Pirović, bacc.ing.aedif.	<i>Pirović</i>							
MJERILO	1:1000/100	ZOP	I.O. 1807	BROJ	T.D. 18/07	BROJ LISTA	4.36.	DATUM	02.2021.
RAZINA RAZRADE	GLAVNI PROJEKT - IZMJENA I DOPUNA					BROJ MAPE	1/1	BR. IZMJENE	1
STRUKOVNA ODREDNICA	GRAĐEVINSKI PROJEKT								
NAZIV PROJEKTIRANOG DIJELA	PROJEKT FEKALNE ODVODNJE					BROJ REVIZIJE	-		
SADRŽAJ	UZDUŽNI PROFIL - ZAP_34								

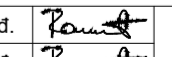

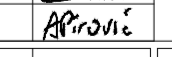
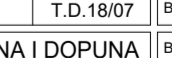
PODSUSTAV CENTAR - 1. FAZA IZGRADNJE

UZDUŽNI PROFIL - CEN_1B

M 1 : 1000/100



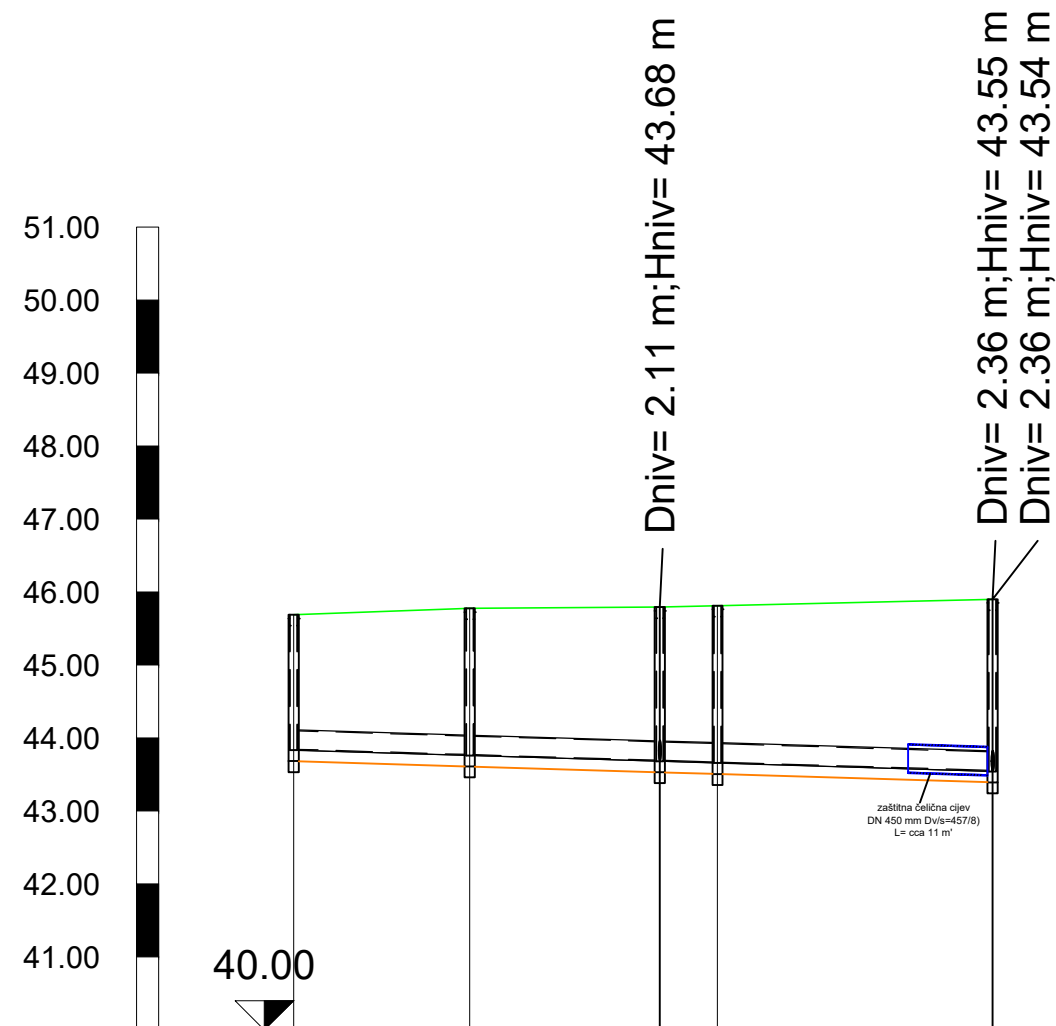
Naziv	CEN_1B_1	CEN_1B_2	CEN_1B_3	CEN_2_5	CEN_1B_5	CEN_6_5	CEN_1B_7	CEN_1B_8	CEN_1B_9	CEN_10_9	CEN_1B_11	CEN_12_5	CEN_1B_13	CEN_13_4			
Visina terena [m.n.m.]	46.15	46.15	46.13	45.90	45.56	45.41	44.78	44.28	43.61	42.95	42.18	41.20	39.89	40.31			
Visina nivelete [m.n.m.]	44.05	43.79	43.63	43.55	43.27	43.11	42.61	41.87	41.29	40.85	39.78	39.05	38.19	38.09			
Niveleta/Rov (Dubina nivelete)	2.10	2.36	2.50	2.36	2.29	2.30	2.17	2.41	2.32	2.30	2.40	2.16	1.70	2.22			
Niveleta/Rov (Visina dna rova)	43.90	43.64	43.48	43.40	43.12	42.96	42.46	41.72	41.14	40.50	39.63	38.90	38.04	37.94			
Niveleta/Rov (Dubina dna rova)	2.25	2.51	2.65	2.51	2.44	2.45	2.32	2.56	2.47	2.45	2.55	2.31	1.85	2.37			
Duljina dionice [m]		30.06	18.00	9.85	32.26	18.51	23.39	34.36	27.55	29.95	33.05	28.00	32.91	28.66			
Pad [%]		0.87			2.13				2.62			0.32					
Materijal cijevi	PEHD																
Nazivni promjer cijevi [mm]	280.00																
Stacionaže čvorova	0+00.00	0+030.06	0+048.06	0+057.91	0+090.17	0+108.68	0+132.06	0+166.43	0+195.98	0+225.93	0+259.98	0+294.88	0+317.89	0+346.65			
Duljina/Pad	0.87 %		108.68 m				2.13 %		115.28 m			2.62 %		93.99 m		0.32 %	28.66 m

GIN Company	GRADEVINA	IZGRADNJA FEKALNE ODVOĐNJE SUSTAVA KOSA ISTOK I ZAPAD U BIOGRADU NA MORU													
	INVESTITOR	KOMUNALAC D.O.O. BIOGRAD NA MORU													
GLAVNI PROJEKTANT	Zdravko Rambrot, dipl.ing.grad.														
PROJEKTANT	Zdravko Rambrot, dipl.ing.grad.														
SURADNIK	Marijan Savić, dipl. ing. grad.														
SURADNIK	Ante Pirović, bacc.ing.aedif.														
MJERILO	1:1000/100	ZOP	I.O. 1807	BROJ	T.D. 18/07	BROJ LISTA	5.1.	DATUM	02.2021.						
RAZINA RAZRADE	GLAVNI PROJEKT - IZMJENA I DOPUNA					BROJ MAPE	1/1	BR. IZMJENE	1						
STRUKOVNA ODREDNICA	GRAĐEVINSKI PROJEKT														
NAZIV PROJEKTIKOVANOG DIELA	PROJEKT FEKALNE ODVOĐNJE					BROJ REVIZIJE				-					
SADRŽAJ	UZDUŽNI PROFIL - CEN_1B														

PODSUSTAV CENTAR - 1. FAZA IZGRADNJE

UZDUŽNI PROFIL - CEN_2

M 1 : 1000/100



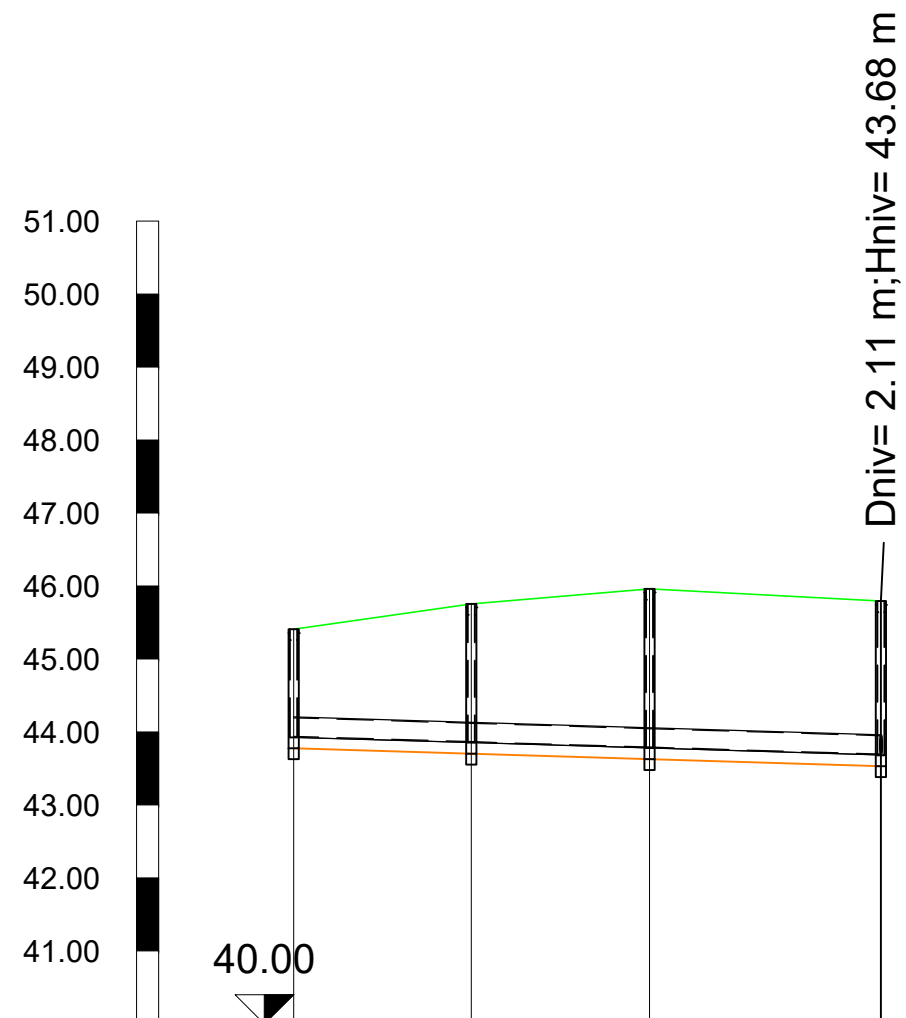
Naziv	CEN_2_1	CEN_2_2	CEN_2_3	CEN_2_4	CEN_2_5
Visina terena [m.n.m.]	45.69	45.78	45.79	45.81	45.90
Visina nivelete [m.n.m.]	43.83	43.76	43.68	43.66	43.54
Niveleta/Rov (Dubina nivelete)	1.86	2.02	2.11	2.16	2.36
Niveleta/Rov (Visina dna rova)	43.68	43.61	43.53	43.51	43.39
Niveleta/Rov (Dubina dna rova)	2.01	2.17	2.26	2.31	2.51
Duljina dionice [m]	24.15	26.05	7.92	37.70	
Pad [%]		0.30			
Materijal cijevi	PEHD				
Nazivni promjer cijevi [mm]	280.00				
Stacionaže čvorova	0+000.00	0+024.15	0+050.20	0+088.11	0+095.81
Duljina/Pad	0.30 % 95.81 m				

GIN - Company	GRADEVINA	IZGRADNJA FEKALNE ODVODNJE SUSTAVA KOSA ISTOK I ZAPAD U BIOGRADU n/M - 1. FAZA						
	INVESTITOR	KOMUNALAC D.O.O. BIOGRAD NA MORU						
GLAVNI PROJEKTANT	Zdravko Rambrot, dipl.ing.građ.	<i>Rambrot</i>						
PROJEKTANT	Zdravko Rambrot, dipl.ing.građ.	<i>Rambrot</i>						
SURADNIK	Marijan Savić, dipl. ing. građ.	<i>Savić</i>						
SURADNIK	Ante Pirović, bacc.ing.aedif.	<i>Pirović</i>						
MJERILO 1:1000/100	ZOP	I.O. 1807	BROJ	T.D.18/07	BROJ LISTA	5.2.	DATUM	02.2021.
RAZINA RAZRADE	GLAVNI PROJEKT - IZMJENA I DOPUNA				BROJ MAPE	1/1	BR. IZMJENE	1
STRUKOVNA ODREDNICA	GRAĐEVINSKI PROJEKT							
NAZIV PROJEKTIRANOG DIJELA	PROJEKT FEKALNE ODVODNJE				BROJ REVIZIJE	-		
SADRŽAJ	UZDUŽNI PROFIL - CEN_2							

PODSUSTAV CENTAR - 1. FAZA IZGRADNJE

UZDUŽNI PROFIL - CEN_3

M 1 : 1000/100



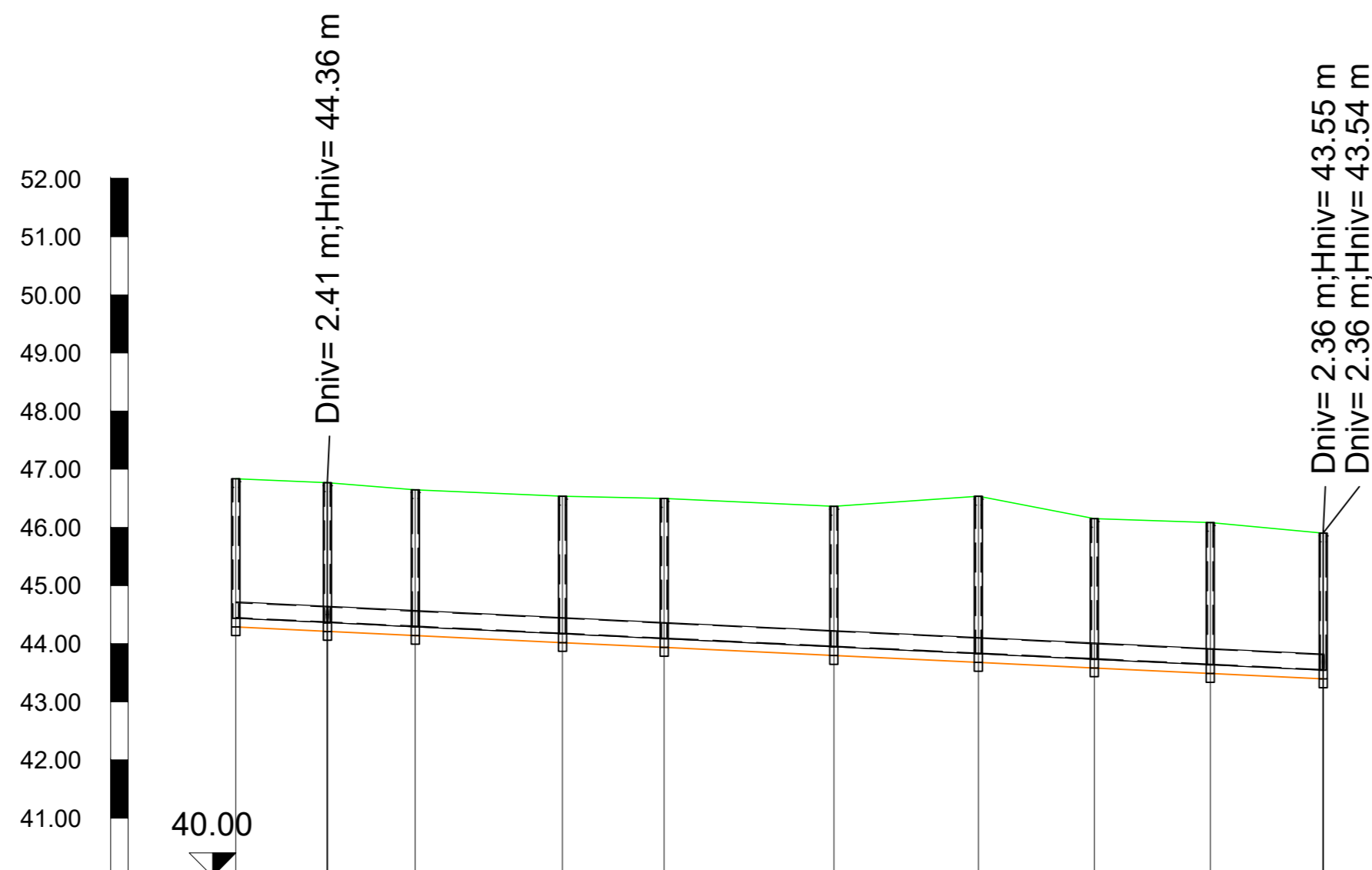
Naziv	CEN_3_1	CEN_3_2	CEN_3_3	CEN_2_3
Visina terena [m.n.m.]	45.41	45.76	45.96	45.79
Visina nivelete [m.n.m.]	43.93	43.85	43.78	43.68
Niveleta/Rov (Dubina nivelete)	1.48	1.90	2.18	2.11
Niveleta/Rov (Visina dna rova)	43.78	43.70	43.63	43.53
Niveleta/Rov (Dubina dna rova)	1.63	2.05	2.33	2.26
Duljina dionice [m]	24.36	24.44	31.71	
Pad [%]		0.30		
Materijal cijevi	PEHD			
Nazivni promjer cijevi [mm]	280.00			
Stacionaže čvorova	0+000.00	0+024.36	0+048.80	0+080.50
Duljina/Pad	0.30 %			80.50 m

GIN - Company	GRADEVINA	IZGRADNJA FEKALNE ODVODNJE SUSTAVA KOSA ISTOK I ZAPAD U BIOGRADU NA MORU - 1. FAZA						
	INVESTITOR	KOMUNALAC D.O.O. BIOGRAD NA MORU						
GLAVNI PROJEKTANT	Zdravko Rambrot, dipl.ing.građ.	<i>Rambrot</i>						
PROJEKTANT	Zdravko Rambrot, dipl.ing.građ.	<i>Rambrot</i>						
SURADNIK	Marijan Savić, dipl. ing. građ.	<i>Savić</i>						
SURADNIK	Ante Pirović, bacc.ing.aedif.	<i>Pirović</i>						
MJERILO 1:1000/100	ZOP	I.O. 1807	BROJ	T.D. 18/07	BROJ LISTA	5.3.	DATUM	02.2021.
RAZINA RAZRADE	GLAVNI PROJEKT - IZMJENA I DOPUNA				BROJ MAPE	1/1	BR. IZMJENE	1
STRUKOVNA ODREDNICA	GRAĐEVINSKI PROJEKT							
NAZIV PROJEKTIRANOG DIJELA	PROJEKT FEKALNE ODVODNJE				BROJ REVIZIJE	-		
SADRŽAJ	UZDUŽNI PROFIL - CEN_3							


PODSUSTAV CENTAR - 1. FAZA IZGRADNJE

UZDUŽNI PROFIL - CEN_4

M 1 : 1000/100



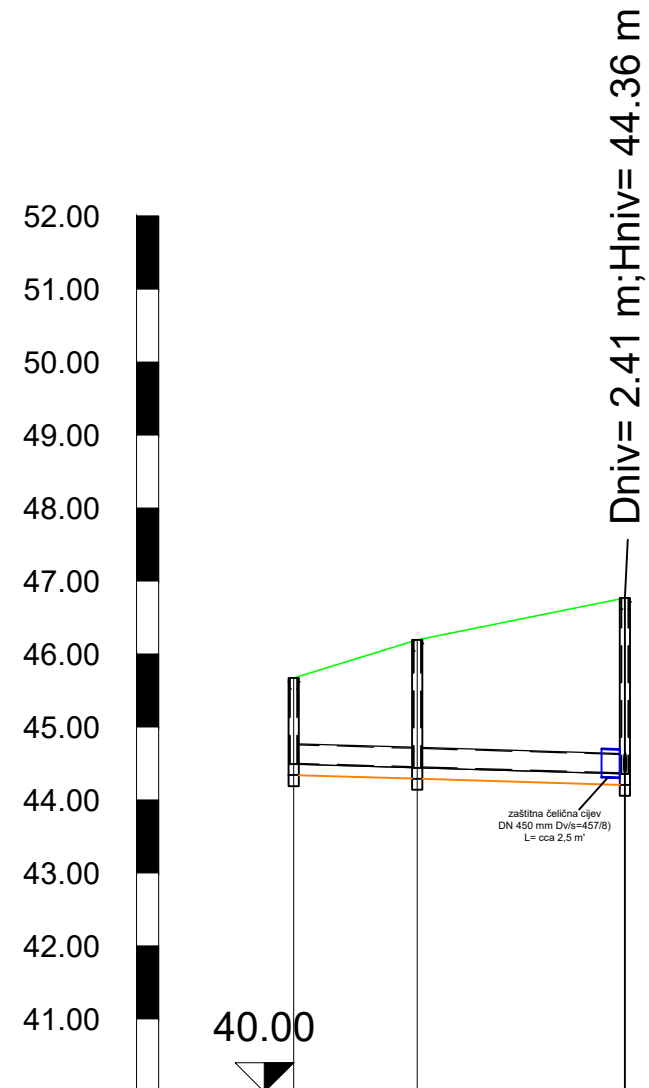
Naziv	CEN_4_1	CEN_4_2	CEN_4_3	CEN_4_4	CEN_4_5	CEN_4_6	CEN_4_7	CEN_4_8	CEN_4_9	CEN_2_5
Visina terena [m.n.m.]	46.84	46.77	46.65	46.54	46.50	46.36	46.54	46.15	46.08	45.90
Visina nivelete [m.n.m.]	44.44	44.36	44.29	44.17	44.08	43.95	43.83	43.73	43.64	43.54
Niveleta/Rov (Dubina nivelete)	2.40	2.41	2.36	2.37	2.41	2.42	2.71	2.42	2.45	2.36
Niveleta/Rov (Visina dna rova)	44.29	44.21	44.14	44.02	43.93	43.80	43.68	43.58	43.49	43.39
Niveleta/Rov (Dubina dna rova)	2.55	2.56	2.51	2.52	2.56	2.57	2.86	2.57	2.60	2.51
Duljina dionice [m]		15.75	15.11	25.32	17.49	29.18	24.85	19.94	19.42	
Pad [%]		0.48								
Materijal cijevi	PEHD									
Nazivni promjer cijevi [mm]	280.00									
Stacionaže čvorova	0+000.00	0+015.75	0+030.86	0+056.19	0+073.68	0+102.86	0+127.71	0+147.65	0+167.07	0+187.01
Duljina/Pad		0.48 %								187.01 m

GIN - Company	GRADEVINA	IZGRADNJA FEKALNE ODVODNJE SUSTAVA KOSA ISTOK I ZAPAD U BIOGRADU n/M - 1. FAZA								
	INVESTITOR	KOMUNALAC D.O.O. BIOGRAD NA MORU								
GLAVNI PROJEKTANT	Zdravko Rambrot, dipl.ing.grad.	<i>Rambrot</i>								
PROJEKTANT	Zdravko Rambrot, dipl.ing.grad.	<i>Rambrot</i>								
SURADNIK	Marijan Savić, dipl. ing. grad.	<i>Savić</i>								
SURADNIK	Ante Pirović, bacc.ing.aedif.	<i>Pirović</i>								
MJERILO	1:1000/100	ZOP	I.O. 1807	BROJ	T.D.18/07	BROJ LISTA	5.4.	DATUM	02.2021.	
RAZINA RAZRADE	GLAVNI PROJEKT - IZMJENA I DOPUNA					BROJ MAPE	1/1	BR. IZMJENE	1	
STRUKOVNA ODREDNICA	GRADEVINSKI PROJEKT									
NAZIV PROJEKTIRANOG DIJELA	PROJEKT FEKALNE ODVODNJE					BROJ REVIZIJE	-			
SADRŽAJ	UZDUŽNI PROFIL - CEN_4									

PODSUSTAV CENTAR - 1. FAZA IZGRADNJE

UZDUŽNI PROFIL - CEN_5

M 1 : 1000/100



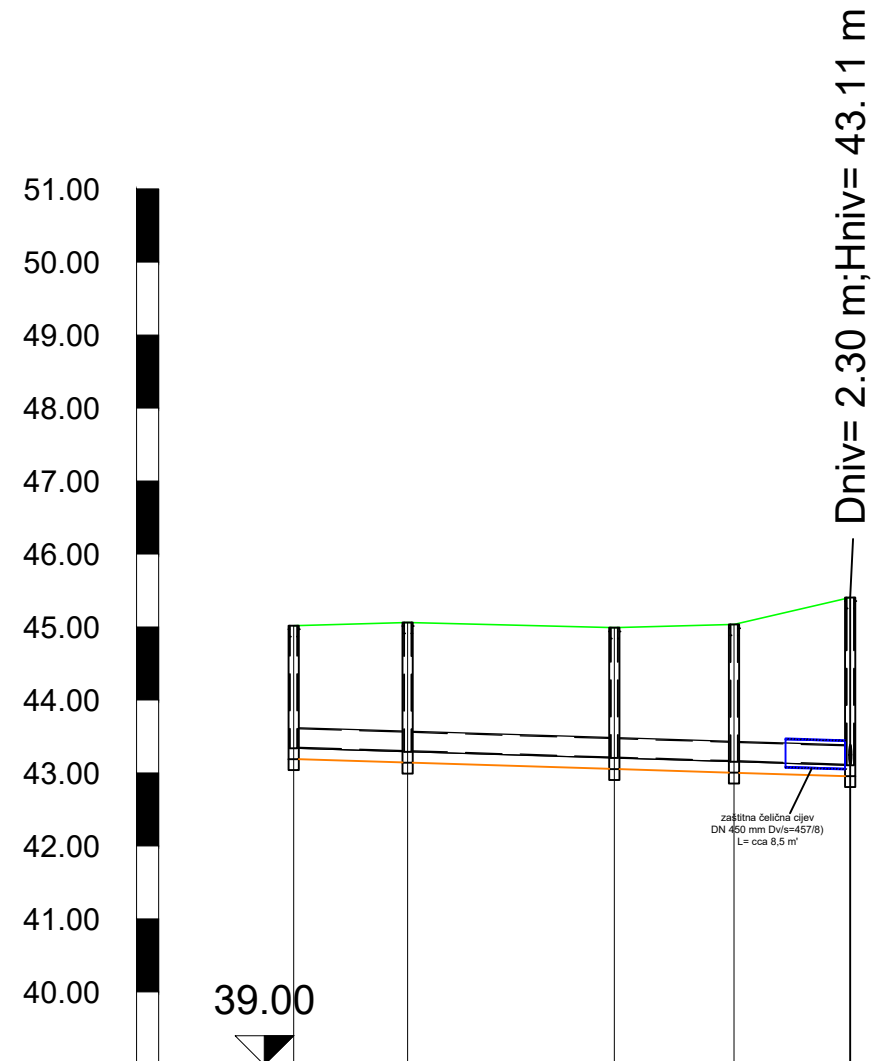
Naziv	CEN_5_1	CEN_5_2	CEN_4_2
Visina terena [m.n.m.]	45.67	46.19	46.77
Visina nivelete [m.n.m.]	44.49	44.44	44.36
Niveleta/Rov (Dubina nivelete)	1.18	1.75	2.41
Niveleta/Rov (Visina dna rova)	44.34	44.29	44.21
Niveleta/Rov (Dubina dna rova)	1.33	1.90	2.56
Duljina dionice [m]	16.96	28.45	
Pad [%]		0.30	
Materijal cijevi	PEHD		
Nazivni promjer cijevi [mm]	280.00		
Stacionaže čvorova	0+000.00	0+016.96	0+045.41
Duljina/Pad	45.41 m 0.30 %		

GIN - Company	GRADEVINA	IZGRADNJA FEKALNE ODVODNJE SUSTAVA KOSA ISTOK I ZAPAD U BIOGRADU NA MORU - 1. FAZA							
	INVESTITOR	KOMUNALAC D.O.O. BIOGRAD NA MORU							
GLAVNI PROJEKTANT	Zdravko Rambrot, dipl.ing.građ.	<i>Rambrot</i>							
PROJEKTANT	Zdravko Rambrot, dipl.ing.građ.	<i>Rambrot</i>							
SURADNIK	Marijan Savić, dipl. ing. građ.	<i>Savić</i>							
SURADNIK	Ante Pirović, bacc.ing.aedif.	<i>Pirović</i>							
MJERILO	1:1000/100	ZOP	I.O. 1807	BROJ	T.D. 18/07	BROJ LISTA	5.5.	DATUM	02.2021.
RAZINA RAZRADE	GLAVNI PROJEKT - IZMJENA I DOPUNA					BROJ MAPE	1/1	BR. IZMJENE	1
STRUKOVNA ODREDNICA	GRAĐEVINSKI PROJEKT								
NAZIV PROJEKTIRANOG DIJELA	PROJEKT FEKALNE ODVODNJE					BROJ REVIZIJE	-		
SADRŽAJ	UZDUŽNI PROFIL - CEN_5								

PODSUSTAV CENTAR - 1. FAZA IZGRADNJE

UZDUŽNI PROFIL - CEN_6

M 1 : 1000/100




Naziv	CEN_6_1	CEN_6_2	CEN_6_3	CEN_6_4	CEN_6_5
Visina terena [m.n.m.]	45.02	45.06	44.99	45.04	45.41
Visina nivelete [m.n.m.]	43.34	43.29	43.21	43.16	43.11
Niveleta/Rov (Dubina nivelete)	1.68	1.77	1.79	1.88	2.30
Niveleta/Rov (Visina dna rova)	43.19	43.14	43.06	43.01	42.96
Niveleta/Rov (Dubina dna rova)	1.83	1.92	1.94	2.03	2.45
Duljina dionice [m]		15.64	28.33	16.42	15.92
Pad [%]		0.31			
Materijal cijevi	PEHD				
Nazivni promjer cijevi [mm]	280.00				
Stacionaže čvorova	0+000.00	0+015.64	0+043.97	0+060.39	0+076.31
Duljina/Pad	0.31 % 76.31 m				

GIN - Company	GRADEVINA	IZGRADNJA FEKALNE ODVODNJE SUSTAVA KOSA ISTOK I ZAPAD U BIOGRADU n/M - 1. FAZA							
	INVESTITOR	KOMUNALAC D.O.O. BIOGRAD NA MORU							
GLAVNI PROJEKTANT	Zdravko Rambrot, dipl.ing.građ.	<i>Rambrot</i>							
PROJEKTANT	Zdravko Rambrot, dipl.ing.građ.	<i>Rambrot</i>							
SURADNIK	Marijan Savić, dipl. ing. građ.	<i>Savić</i>							
SURADNIK	Ante Pirović, bacc.ing.aedif.	<i>Pirović</i>							
MJERILO	1:1000/100	ZOP	I.O. 1807	BROJ	T.D. 18/07	BROJ LISTA	5.6.	DATUM	02.2021.
RAZINA RAZRADE	GLAVNI PROJEKT - IZMJENA I DOPUNA					BROJ MAPE	1/1	BR. IZMJENE	1
STRUKOVNA ODREDNICA	GRAĐEVINSKI PROJEKT								
NAZIV PROJEKTIRANOG DIJELA	PROJEKT FEKALNE ODVODNJE					BROJ REVIZIJE	-		
SADRŽAJ	UZDUŽNI PROFIL - CEN_6								

PODSUSTAV CENTAR - 1. FAZA IZGRADNJE

UZDUŽNI PROFIL - CEN_8

M 1 : 1000/100



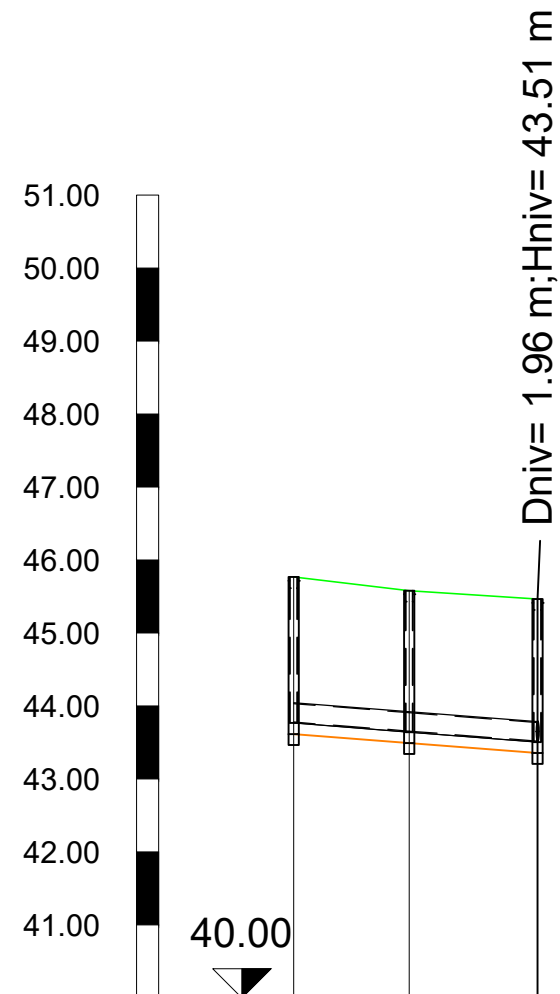
Naziv	CEN_8_1	CEN_8_2	CEN_8_3	CEN_8_4	CEN_8_5	CEN_8_6	CEN_8_7	CEN_8_8	CEN_8_9	CEN_8_10	CEN_1B_8
Visina terena [m.n.m.]	46.01	45.47	44.58	44.20	44.31	43.87	43.77	43.71	43.93	43.90	44.28
Visina nivelete [m.n.m.]	43.76	43.51	43.03	42.65	42.31	42.22	42.17	42.11	42.07	41.97	41.87
Niveleta/Rov (Dubina nivelete)	2.25	1.96	1.55	1.54	2.00	1.65	1.60	1.60	1.85	1.93	2.41
Niveleta/Rov (Visina dna rova)	43.61	43.36	42.88	42.50	42.16	42.07	42.02	41.96	41.92	41.82	41.72
Niveleta/Rov (Dubina dna rova)	2.40	2.11	1.70	1.69	2.15	1.80	1.75	1.75	2.00	2.08	2.56
Duljina dionice [m]		18.84	35.63	28.05	25.76	17.88	15.78	12.36	31.70	31.06	
Pad [%]		1.35				0.32					
Materijal cijevi	PEHD										
Nazivni promjer cijevi [mm]	280.00										
Stacionaže čvorova	0+000.00	0+018.84	0+054.46	0+082.51	0+108.28	0+134.04	0+151.82	0+167.70	0+180.06	0+211.76	0+242.82
Duljina/Pad		108.29 m				134.55 m					

Gin Company	GRADEVINA	IZGRADNJA FEKALNE ODVODNJE SUSTAVA KOSA ISTOK I ZAPAD U BIOGRADU NA MORU - 1. FAZA									
	INVESTITOR	KOMUNALAC D.O.O. BIOGRAD NA MORU									
GLAVNI PROJEKTANT	Zdravko Rambrot, dipl.ing.grad.	<i>Pambrot</i>									
PROJEKTANT	Zdravko Rambrot, dipl.ing.grad.	<i>Pambrot</i>									
SURADNIK	Marijan Savić, dipl. ing. građ.	<i>Savić</i>									
SURADNIK	Ante Pirović, bacc.ing.aedif.	<i>Pirović</i>									
MJERILO 1:1000/100	ZOP	I.O. 1807	BROJ	T.D.18/07	BROJ LISTA	5.7.	DATUM	02.2021.			
RAZINA RAZRADE	GLAVNI PROJEKT - IZMJENA I DOPUNA				BROJ MAPE	1/1	BR. IZMJENE	1			
STRUKOVNA ODREDNICA	GRAĐEVINSKI PROJEKT										
NAZIV PROJEKTIRANOG DIJELA	PROJEKT FEKALNE ODVODNJE				BROJ REVIZIJE	-					
SADRŽAJ	UZDUŽNI PROFIL - CEN_8										

PODSUSTAV CENTAR - 1. FAZA IZGRADNJE

UZDUŽNI PROFIL - CEN_9

M 1 : 1000/100



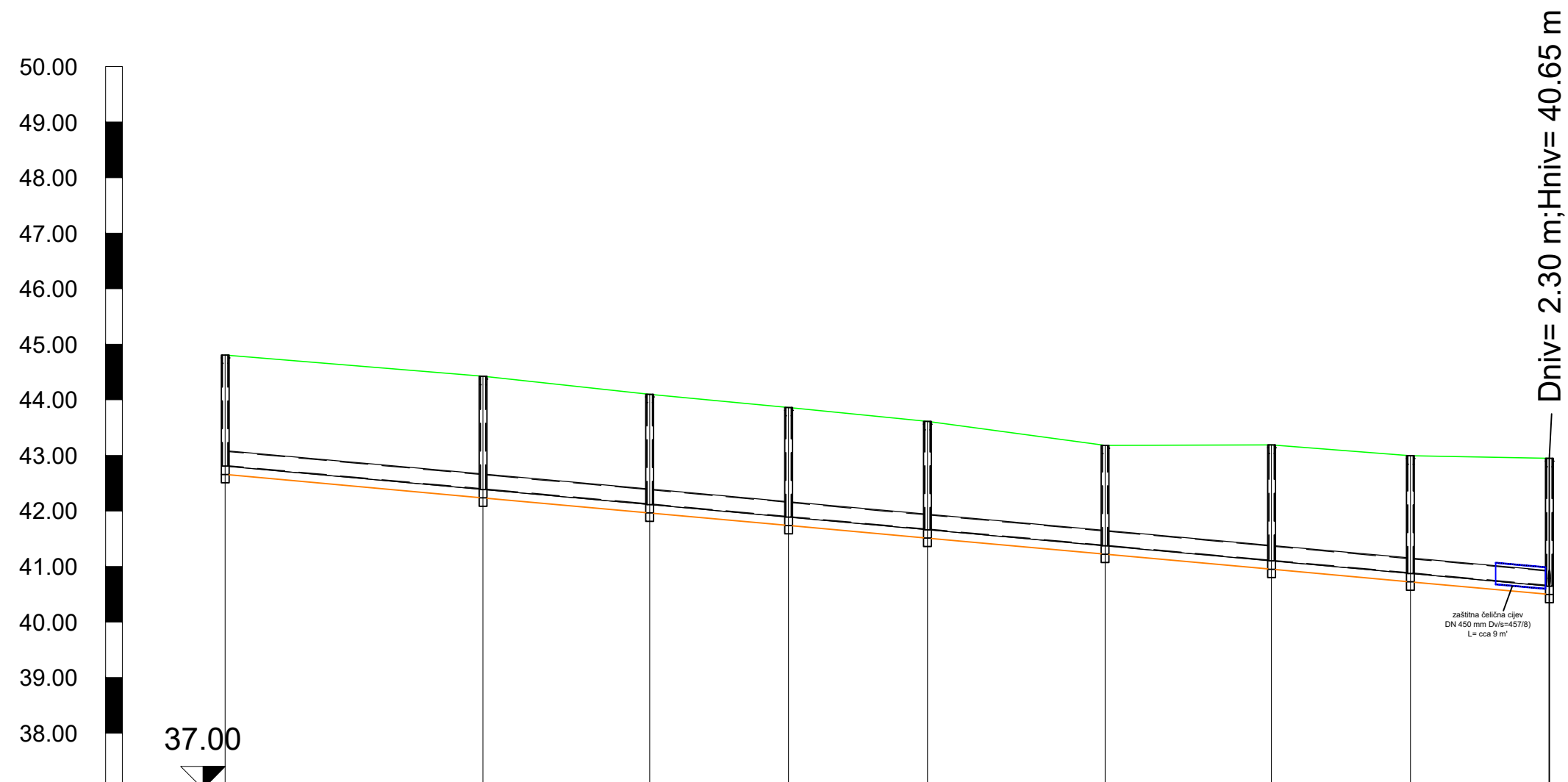
Naziv	CEN_9_1	CEN_9_2	CEN_8_2
Visina terena [m.n.m.]	45.77	45.58	45.47
Visina nivelete [m.n.m.]	43.77	43.64	43.51
Niveleta/Rov (Dubina nivelete)	2.00	1.94	1.96
Niveleta/Rov (Visina dna rova)	43.62	43.49	43.36
Niveleta/Rov (Dubina dna rova)	2.15	2.09	2.11
Duljina dionice [m]		15.85	17.57
Pad [%]		0.78	
Materijal cijevi	PEHD		
Nazivni promjer cijevi [mm]	280.00		
Stacionaže čvorova	0+000.00	0+015.85	0+033.42
Duljina/Pad	33.42 m 0.78 %		

GIN - Company	GRADEVINA	IZGRADNJA FEKALNE ODVODNJE SUSTAVA KOSA ISTOK I ZAPAD U BIOGRADU NA MORU - 1. FAZA							
	INVESTITOR	KOMUNALAC D.O.O. BIOGRAD NA MORU							
GLAVNI PROJEKTANT	Zdravko Rambrot, dipl.ing.građ.	<i>Rambrot</i>							
PROJEKTANT	Zdravko Rambrot, dipl.ing.građ.	<i>Rambrot</i>							
SURADNIK	Marijan Savić, dipl. ing. građ.	<i>Savić</i>							
SURADNIK	Ante Pirović, bacc.ing.aedif.	<i>Pirović</i>							
MJERILO	1:1000/100	ZOP	I.O. 1807	BROJ	T.D. 18/07	BROJ LISTA	5.8.	DATUM	02.2021.
RAZINA RAZRADE	GLAVNI PROJEKT - IZMJENA I DOPUNA					BROJ MAPE	1/1	BR. IZMJENE	1
STRUKOVNA ODREDNICA	GRAĐEVINSKI PROJEKT								
NAZIV PROJEKTIRANOG DIJELA	PROJEKT FEKALNE ODVODNJE					BROJ REVIZIJE	-		
SADRŽAJ	UZDUŽNI PROFIL - CEN_9								

PODSUSTAV CENTAR - 1. FAZA IZGRADNJE

UZDUŽNI PROFIL - CEN_10

M 1 : 1000/100



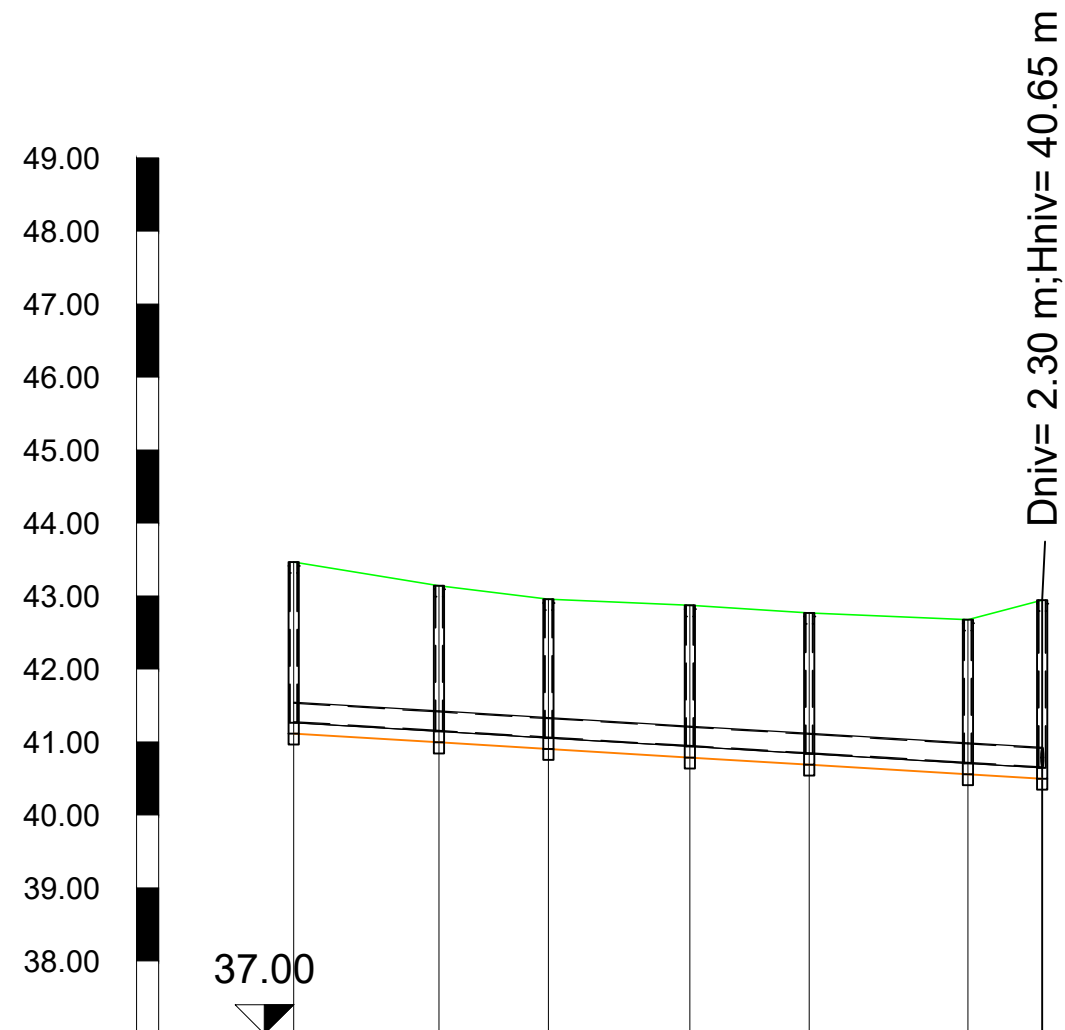
Naziv	CEN_10_1	CEN_10_2	CEN_10_3	CEN_10_4	CEN_10_5	CEN_10_6	CEN_10_7	CEN_10_8	CEN_10_9
Visina terena [m.n.m.]	44.81	44.42	44.10	43.86	43.61	43.18	43.19	42.99	42.95
Visina nivelete [m.n.m.]	42.81	42.39	42.11	41.89	41.66	41.37	41.10	40.87	40.65
Niveleta/Rov (Dubina nivelete)	2.00	2.04	1.99	1.98	1.95	1.81	2.09	2.12	2.30
Niveleta/Rov (Visina dna rova)	42.66	42.24	41.96	41.74	41.51	41.22	40.95	40.72	40.50
Niveleta/Rov (Dubina dna rova)	2.15	2.19	2.14	2.13	2.10	1.96	2.24	2.27	2.45
Duljina dionice [m]		46.41	29.99	24.99	31.96	29.96	25.00		
Pad [%]					0.91				
Materijal cijevi					PEHD				
Nazivni promjer cijevi [mm]					280.00				
Stacionaže čvorova	0+000.00	0+046.41	0+076.40	0+101.40	0+126.36	0+156.36	0+186.31	0+213.31	0+238.31
Duljina/Pad		0.91 %						238.32 m	

GIN Company	GRADEVINA	IZGRADNJA FEKALNE ODVODNJE SUSTAVA KOSA ISTOK I ZAPAD U BIOGRADU NA MORU - 1. FAZA						
	INVESTITOR	KOMUNALAC D.O.O. BIOGRAD NA MORU						
GLAVNI PROJEKTANT	Zdravko Rambrot, dipl.ing.građ.	<i>Pambrot</i>						
PROJEKTANT	Zdravko Rambrot, dipl.ing.građ.	<i>Pambrot</i>						
SURADNIK	Marijan Savić, dipl. ing. građ.	<i>Savić</i>						
SURADNIK	Ante Pirović, bacc.ing.aedif.	<i>Pirović</i>						
MJERILO 1:1000/100	ZOP	I.O. 1807	BROJ	T.D.18/07	BROJ LISTA	5.9.	DATUM	02.2021.
RAZINA RAZRADE	GLAVNI PROJEKT - IZMJENA I DOPUNA			BROJ MAPE	1/1	BR. IZMJENE	1	
STRUKOVNA ODREDNICA	GRAĐEVINSKI PROJEKT							
NAZIV PROJEKTIRANOG DIJELA	PROJEKT FEKALNE ODVODNJE			BROJ REVIZIJE	-			
SADRŽAJ	UZDUŽNI PROFIL - CEN_10							


PODSUSTAV CENTAR - 1. FAZA IZGRADNJE

UZDUŽNI PROFIL - CEN_11

M 1 : 1000/100



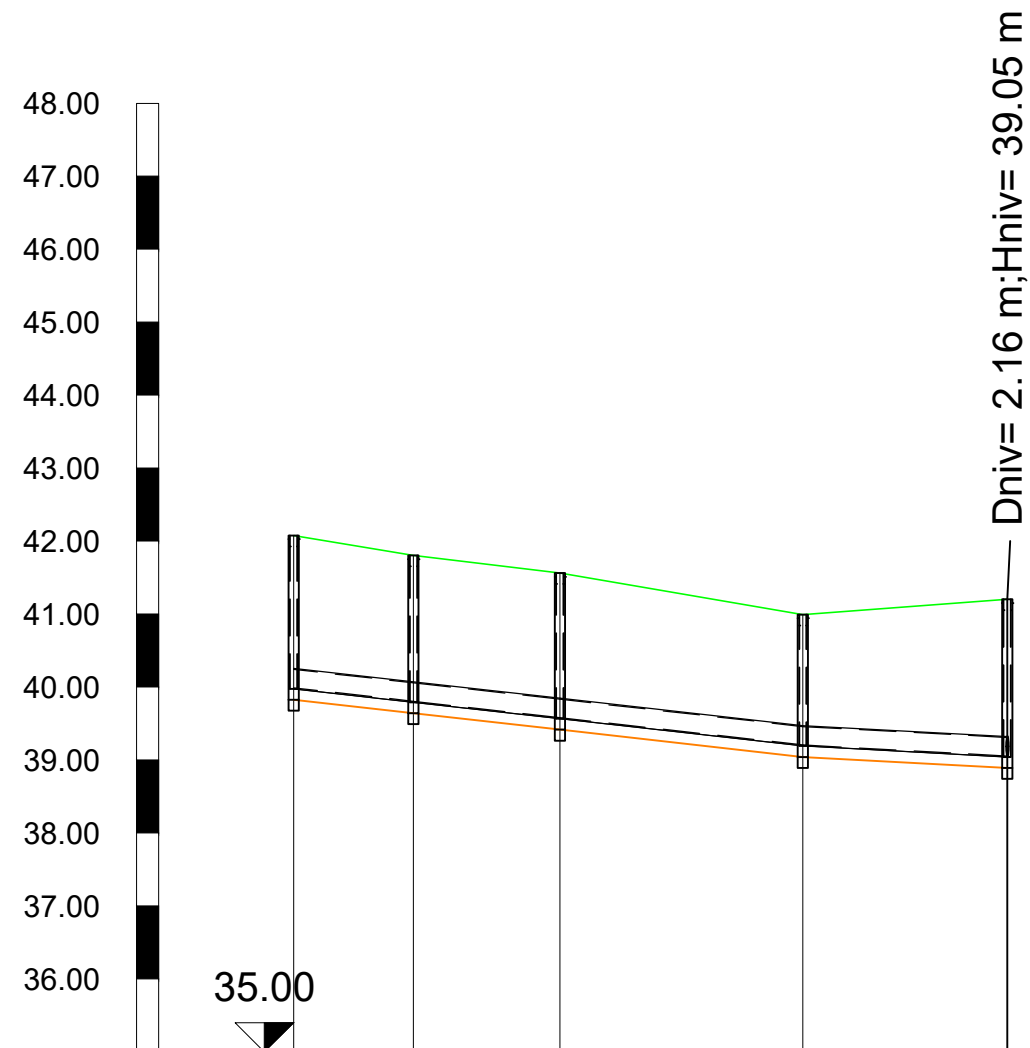
Naziv	CEN_11_1	CEN_11_2	CEN_11_3	CEN_11_4	CEN_11_5	CEN_11_6	CEN_10_9
Visina terena [m.n.m.]	43.47	43.14	42.96	42.87	42.77	42.68	42.95
Visina nivelete [m.n.m.]	41.27	41.15	41.05	40.94	40.84	40.71	40.65
Niveleta/Rov (Dubina nivelete)	2.20	2.00	1.90	1.93	1.93	1.97	2.30
Niveleta/Rov (Visina dna rova)	41.12	41.00	40.90	40.79	40.69	40.56	40.50
Niveleta/Rov (Dubina dna rova)	2.35	2.15	2.05	2.08	2.08	2.12	2.45
Duljina dionice [m]	19.94	15.01	19.36	16.38	21.74	10.19	
Pad [%]	0.60						
Materijal cijevi	PEHD						
Nazivni promjer cijevi [mm]	280.00						
Stacionaže čvorova	0+000.00	0+019.94	0+034.95	0+054.31	0+070.69	0+092.42	0+102.62
Duljina/Pad	0.60 %						

GIN - Company	GRADEVINA	IZGRADNJA FEKALNE ODVODNJE SUSTAVA KOSA ISTOK I ZAPAD U BIOGRADU NA MORU - 1. FAZA							
	INVESTITOR	KOMUNALAC D.O.O. BIOGRAD NA MORU							
GLAVNI PROJEKTANT	Zdravko Rambrot, dipl.ing.građ.	<i>Rambrot</i>							
PROJEKTANT	Zdravko Rambrot, dipl.ing.građ.	<i>Rambrot</i>							
SURADNIK	Marijan Savić, dipl. ing. građ.	<i>Savić</i>							
SURADNIK	Ante Pirović, bacc.ing.aedif.	<i>Pirović</i>							
MJERILO	1:1000/100	ZOP	I.O. 1807	BROJ	T.D.18/07	BROJ LISTA	5.10.	DATUM	02.2021.
RAZINA RAZRADE	GLAVNI PROJEKT - IZMJENA I DOPUNA					BROJ MAPE	1/1	BR. IZMJENE	1
STRUKOVNA ODREDNICA	GRAĐEVINSKI PROJEKT								
NAZIV PROJEKTIRANOG DIJELA	PROJEKT FEKALNE ODVODNJE					BROJ REVIZIJE	-		
SADRŽAJ	UZDUŽNI PROFIL - CEN_11								

PODSUSTAV CENTAR - 1. FAZA IZGRADNJE

UZDUŽNI PROFIL - CEN_12

M 1 : 1000/100



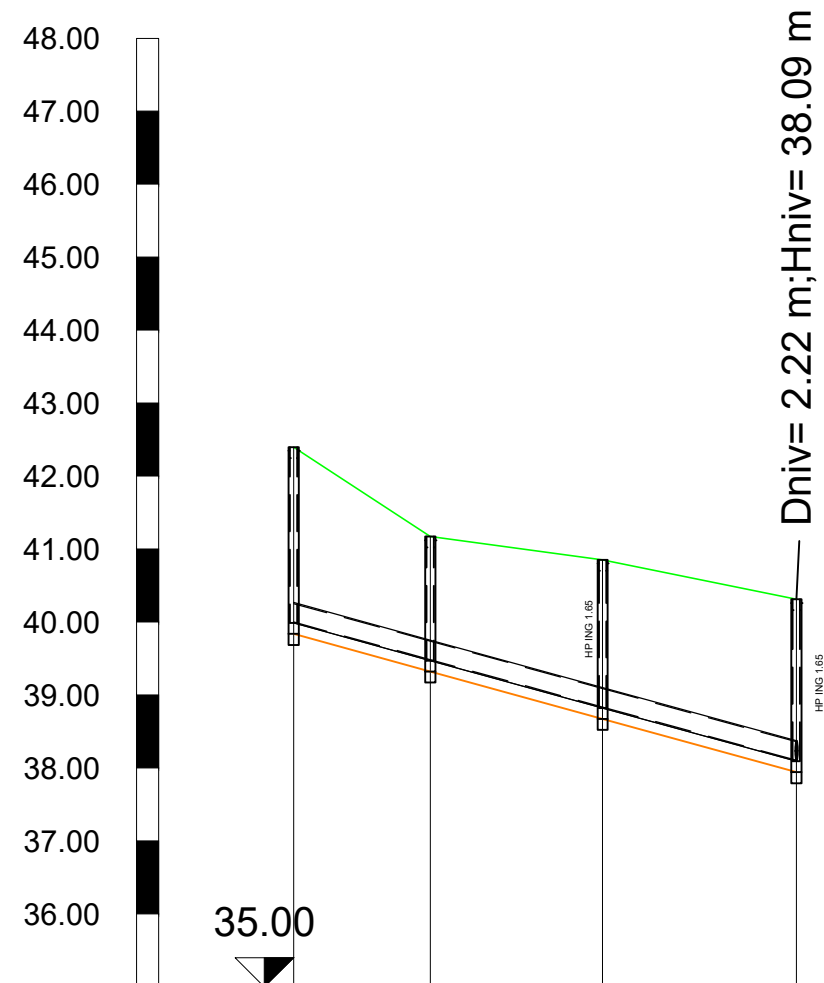
Naziv	CEN_12_1	CEN_12_2	CEN_12_3	CEN_12_4	CEN_12_5
Visina terena [m.n.m.]	42.08	41.80	41.56	40.99	41.20
Visina nivelete [m.n.m.]	39.98	39.79	39.57	39.19	39.04
Niveleta/Rov (Dubina nivelete)	2.10	2.01	2.00	1.80	2.16
Niveleta/Rov (Visina dna rova)	39.83	39.64	39.42	39.04	38.89
Niveleta/Rov (Dubina dna rova)	2.25	2.16	2.15	1.95	2.31
Duljina dionice [m]	16.43	20.07	33.30	28.02	
Pad [%]		1.12		0.54	
Materijal cijevi	PEHD				
Nazivni promjer cijevi [mm]	280.00				
Stacionaže čvorova	0+000.00	0+016.43	0+036.50	0+069.80	0+097.82
Duljina/Pad	1.12 %		69.80 m	0.54 %	28.02 m

GIN - Company	GRADEVINA	IZGRADNJA FEKALNE ODVODNJE SUSTAVA KOSA ISTOK I ZAPAD U BIOGRADU NA MORU - 1. FAZA							
	INVESTITOR	KOMUNALAC D.O.O. BIOGRAD NA MORU							
GLAVNI PROJEKTANT	Zdravko Rambrot, dipl.ing.građ.	<i>Rambrot</i>							
PROJEKTANT	Zdravko Rambrot, dipl.ing.građ.	<i>Rambrot</i>							
SURADNIK	Marijan Savić, dipl. ing. građ.	<i>Savić</i>							
SURADNIK	Ante Pirović, bacc.ing.aedif.	<i>Pirović</i>							
MJERILO	1:1000/100	ZOP	I.O. 1807	BROJ	T.D.18/07	BROJ LISTA	5.11.	DATUM	02.2021.
RAZINA RAZRADE	GLAVNI PROJEKT - IZMJENA I DOPUNA			BROJ MAPE	1/1	BR. IZMJENE	1		
STRUKOVNA ODREDNICA	GRAĐEVINSKI PROJEKT								
NAZIV PROJEKTIRANOG DIJELA	PROJEKT FEKALNE ODVODNJE			BROJ REVIZIJE	-				
SADRŽAJ	UZDUŽNI PROFIL - CEN_12								


PODSUSTAV CENTAR - 1. FAZA IZGRADNJE

UZDUŽNI PROFIL - CEN_13

M 1 : 1000/100



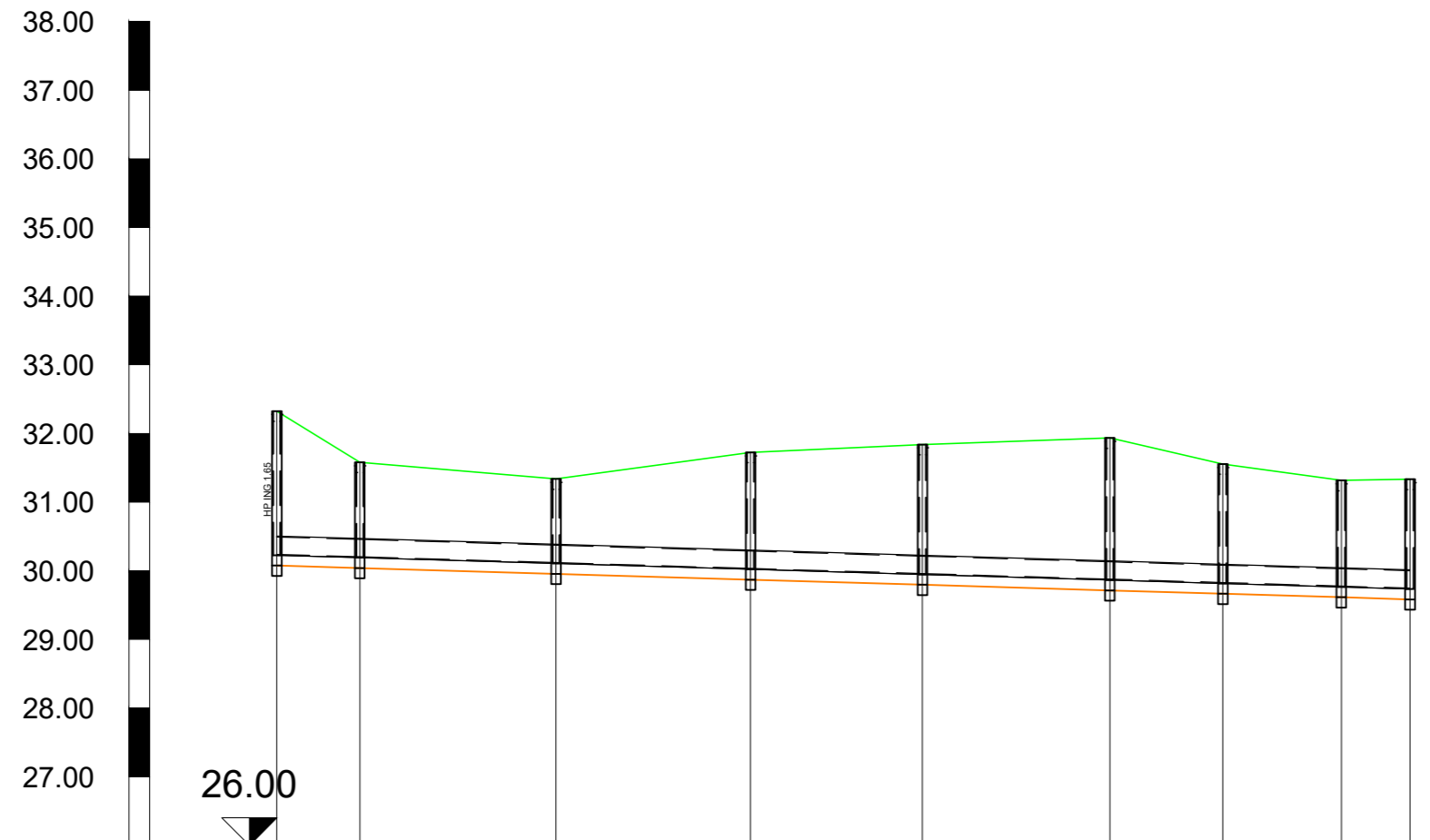
Naziv	CEN_13_1	CEN_13_2	CEN_13_3	CEN_13_4
Visina terena [m.n.m.]	42.40	41.17	40.85	40.31
Visina nivelete [m.n.m.]	39.99	39.47	38.82	38.09
Niveleta/Rov (Dubina nivelete)	2.41	1.70	2.03	2.22
Niveleta/Rov (Visina dna rova)	39.84	39.32	38.67	37.94
Niveleta/Rov (Dubina dna rova)	2.56	1.85	2.18	2.37
Duljina dionice [m]	18.74	23.63	26.55	
Pad [%]	2.75			
Materijal cijevi	PEHD			
Nazivni promjer cijevi [mm]	280.00			
Stacionaže čvorova	0+000.00	0+018.74	0+042.37	0+068.92
Duljina/Pad	2.75 % 68.94 m			

GIN - Company	GRADEVINA	IZGRADNJA FEKALNE ODVODNJE SUSTAVA KOSA ISTOK I ZAPAD U BIOGRADU n/M - 1. FAZA						
	INVESTITOR	KOMUNALAC D.O.O. BIOGRAD NA MORU						
GLAVNI PROJEKTANT	Zdravko Rambrot, dipl.ing.građ.	<i>Rambrot</i>						
PROJEKTANT	Zdravko Rambrot, dipl.ing.građ.	<i>Rambrot</i>						
SURADNIK	Marijan Savić, dipl. ing. građ.	<i>Savić</i>						
SURADNIK	Ante Pirović, bacc.ing.aedif.	<i>Pirović</i>						
MJERILO 1:1000/100	ZOP	I.O. 1807	BROJ	T.D. 18/07	BROJ LISTA	5.12.	DATUM	02.2021.
RAZINA RAZRADE	GLAVNI PROJEKT - IZMJENA I DOPUNA				BROJ MAPE	1/1	BR. IZMJENE	1
STRUKOVNA ODREDNICA	GRAĐEVINSKI PROJEKT							
NAZIV PROJEKTIRANOG DIJELA	PROJEKT FEKALNE ODVODNJE				BROJ REVIZIJE	-		
SADRŽAJ	UZDUŽNI PROFIL - CEN_13							

PODSUSTAV CENTAR - 1. FAZA IZGRADNJE

UZDUŽNI PROFIL - CEN_14

M 1 : 1000/100



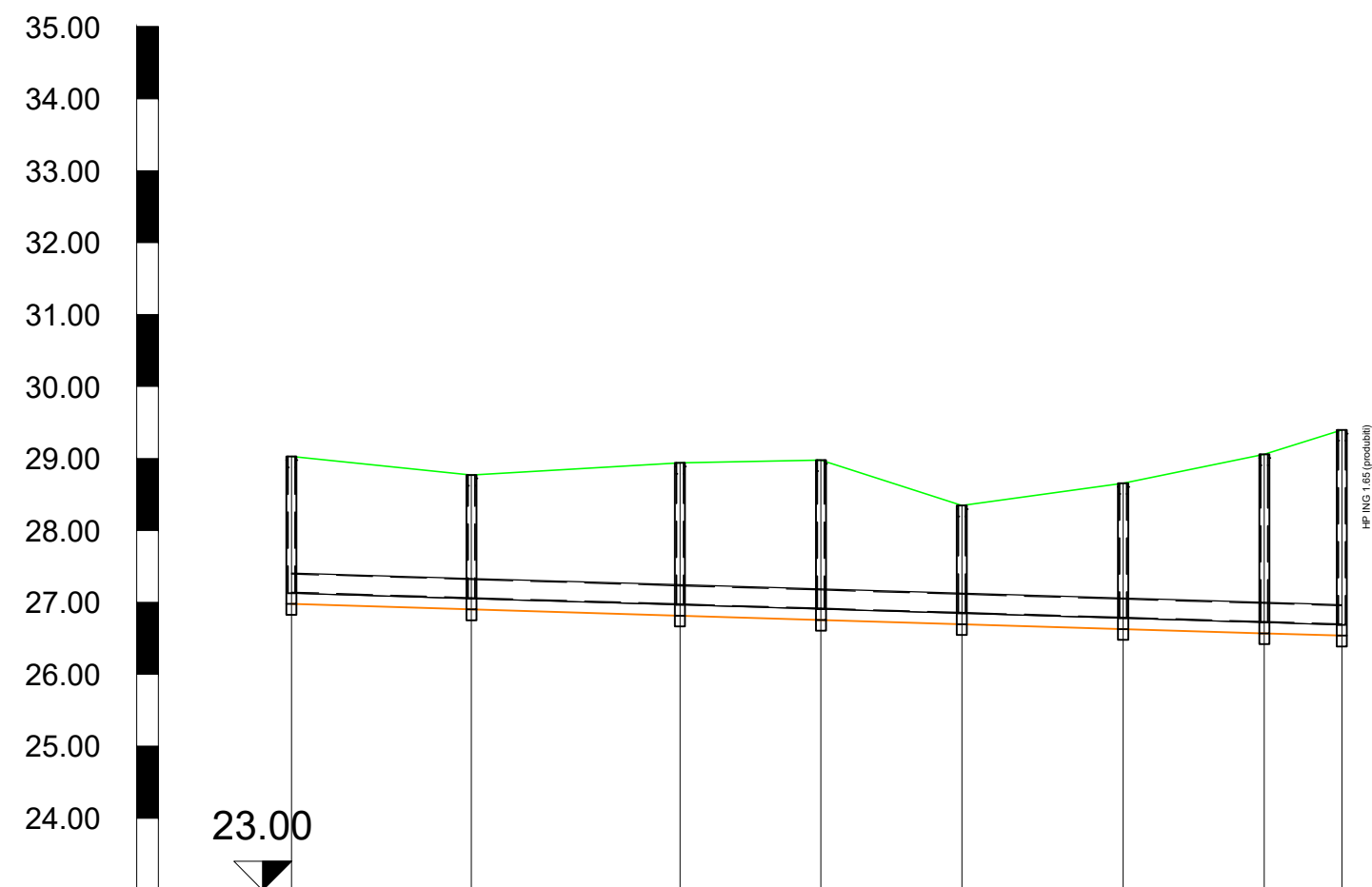
Naziv	CEN_14_1	CEN_14_2	CEN_14_3	CEN_14_4	CEN_14_5	CEN_14_6	CEN_14_7	CEN_14_8	CEN_14_9	
Visina terena [m.n.m.]	32.33	31.58	31.34	31.72	31.84	31.93	31.55	31.31	31.33	
Visina nivelete [m.n.m.]	30.23	30.19	30.10	30.02	29.94	29.86	29.81	29.76	29.73	
Niveleta/Rov (Dubina nivelete)	2.10	1.39	1.23	1.70	1.89	2.07	1.74	1.55	1.60	
Niveleta/Rov (Visina dna rova)	30.08	30.04	29.95	29.87	29.79	29.71	29.66	29.61	29.58	
Niveleta/Rov (Dubina dna rova)	2.25	1.54	1.38	1.85	2.04	2.22	1.89	1.70	1.75	
Duljina dionice [m]		12.10	28.56	28.31	25.03	27.28	16.44	17.26	10.00	
Pad [%]					0.30					
Materijal cijevi					PEHD					
Nazivni promjer cijevi [mm]					280.00					
Stacionaže čvorova	0+000.00	0+012.10	0+040.66	0+068.96	0+094.00	0+121.28	0+137.72	0+154.97	0+164.97	
Duljina/Pad		0.30 %							164.97 m	

GIN - Company	GRADEVINA	IZGRADNJA FEKALNE ODVODNJE SUSTAVA KOSA ISTOK I ZAPAD U BIOGRADU NA MORU - 1. FAZA		
	INVESTITOR	KOMUNALAC D.O.O. BIOGRAD NA MORU		
GLAVNI PROJEKTANT	Zdravko Rambrot, dipl.ing.građ.	<i>Pauš</i>		
PROJEKTANT	Zdravko Rambrot, dipl.ing.građ.	<i>Pauš</i>		
SURADNIK	Marijan Savić, dipl. ing. građ.	<i>Savić</i>		
SURADNIK	Ante Pirović, bacc.ing.aedif.	<i>Pirović</i>		
MJERILO 1:1000/100	ZOP	I.O. 1807	BROJ	T.D.18/07
RAZINA RAZRADE	GLAVNI PROJEKT - IZMJENA I DOPUNA		BROJ LISTA	5.13.
STRUKOVNA ODREDNICA	GRAĐEVINSKI PROJEKT		DATUM	02.2021.
NAZIV PROJEKTIRANOG DIJELA	PROJEKT FEKALNE ODVODNJE		BROJ MAPE	1/1
SADRŽAJ	UZDUŽNI PROFIL - CEN_14		BR. IZMJENE	1

PODSUSTAV CENTAR - 1. FAZA IZGRADNJE

UZDUŽNI PROFIL - CEN_15

M 1 : 1000/100



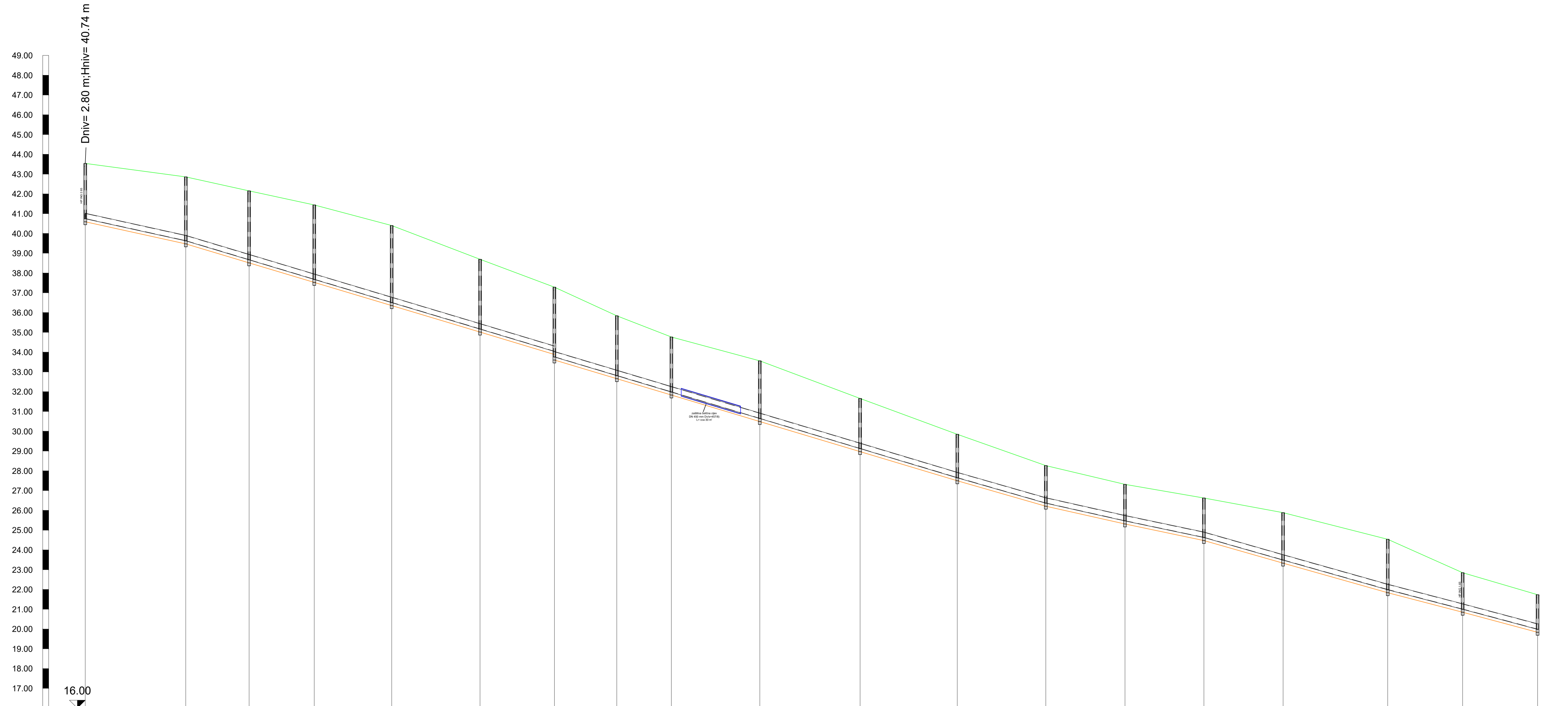
Naziv	CEN_15_1	CEN_15_2	CEN_15_3	CEN_15_4	CEN_15_5	CEN_15_6	CEN_15_7	CEN_15_8
Visina terena [m.n.m.]	29.03	28.77	28.94	28.98	28.35	28.66	29.06	29.40
Visina nivelete [m.n.m.]	27.13	27.05	26.96	26.91	26.85	26.78	26.72	26.69
Niveleta/Rov (Dubina nivelete)	1.90	1.72	1.97	2.07	1.50	1.88	2.34	2.71
Niveleta/Rov (Visina dna rova)	26.98	26.90	26.81	26.76	26.70	26.63	26.57	26.54
Niveleta/Rov (Dubina dna rova)	2.05	1.87	2.12	2.22	1.65	2.03	2.49	2.86
Duljina dionice [m]		25.00	28.98	19.58	22.41	19.61	10.78	
Pad [%]		0.30						
Materijal cijevi	PEHD							
Nazivni promjer cijevi [mm]	280.00							
Stacionaže čvorova	0+000.00	0+025.00	0+053.98	0+073.56	0+093.13	0+115.54	0+135.15	0+145.93
Duljina/Pad		93.14 m			52.80 m			
		0.30 %						

GIN - Company	GRADEVINA	IZGRADNJA FEKALNE ODVODNJE SUSTAVA KOSA ISTOK I ZAPAD U BIOGRADU NA MORU - 1. FAZA						
	INVESTITOR	KOMUNALAC D.O.O. BIOGRAD NA MORU						
GLAVNI PROJEKTANT	Zdravko Rambrot, dipl.ing.grad.	<i>Rambrot</i>						
PROJEKTANT	Zdravko Rambrot, dipl.ing.grad.	<i>Rambrot</i>						
SURADNIK	Marijan Savić, dipl.ing.grad.	<i>Savić</i>						
SURADNIK	Ante Pirović, bacc.ing.aedif.	<i>Pirović</i>						
MJERILO 1:1000/100	ZOP	I.O. 1807	BROJ	T.D.18/07	BROJ LISTA	5.14.	DATUM	02.2021.
RAZINA RAZRADE	GLAVNI PROJEKT - IZMJENA I DOPUNA				BROJ MAPE	1/1	BR. IZMJENE	1
STRUKOVNA ODREDNICA	GRAĐEVINSKI PROJEKT							
NAZIV PROJEKTIRANOG DIJELA	PROJEKT FEKALNE ODVODNJE				BROJ REVIZIJE	-		
SADRŽAJ	UZDUŽNI PROFIL - CEN_15							

PODSUSTAV ISTOK - 1. FAZA IZGRADNJE

UZDUŽNI PROFIL - IST_1A

M 1 : 1000/100



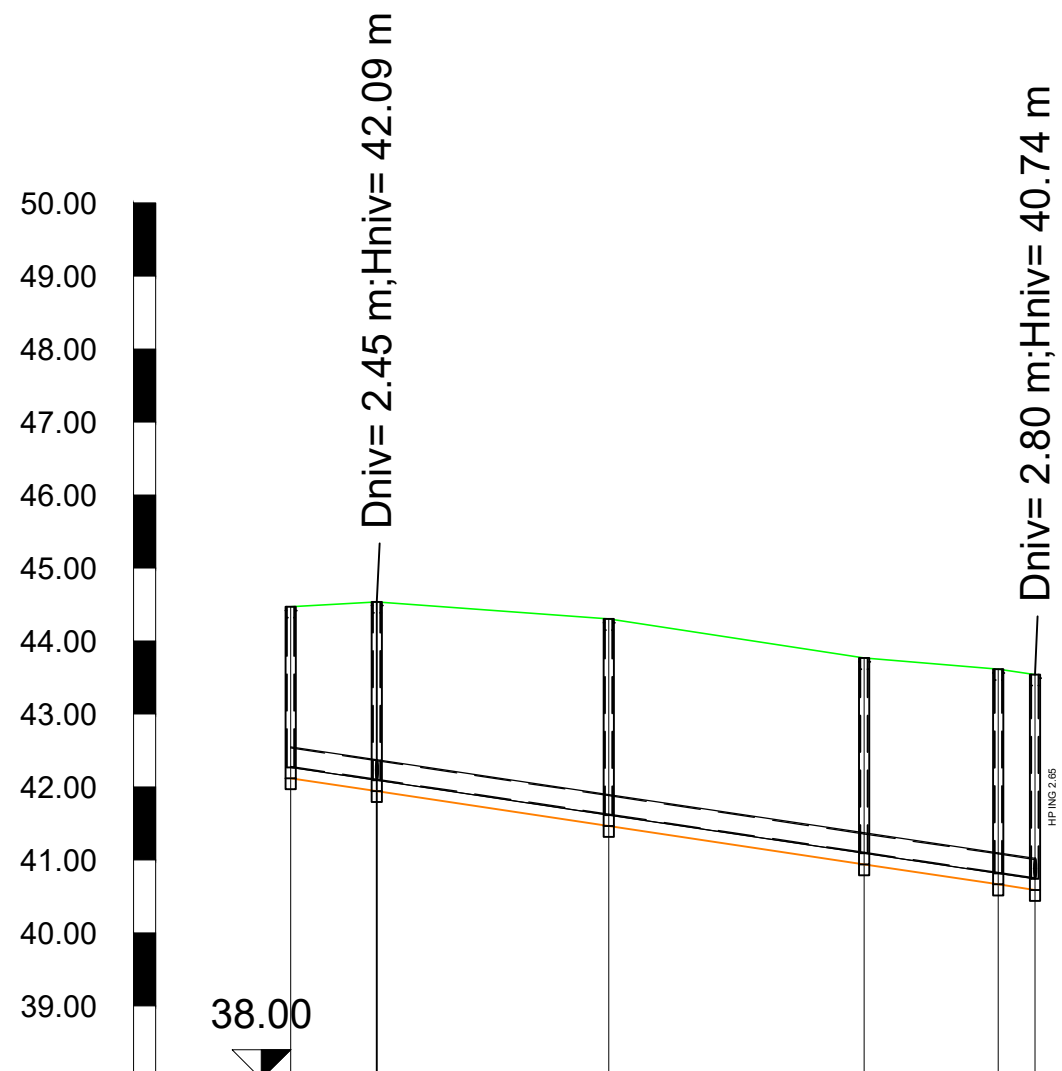
Naziv	IST_1A_1	IST_1A_2	IST_1A_3	IST_1A_4	IST_1A_5	IST_1A_6	IST_1A_7	IST_1A_8	IST_1A_9	IST_1A_10	IST_1A_11	IST_1A_12	IST_1A_13	IST_1A_14	IST_1A_15	IST_1A_16	IST_1A_17	IST_1A_18	IST_1A_19																	
Visina terena [m.n.m.]	43.54	42.86	42.15	41.44	40.40	38.69	37.28	35.84	34.76	33.56	31.86	29.84	28.26	27.31	26.62	25.88	24.54	22.85	21.73																	
Visina nivelete [m.n.m.]	40.74	39.62	38.66	37.67	36.50	35.16	34.03	32.81	31.98	30.64	29.12	27.64	26.36	25.46	24.62	23.48	21.99	21.00	19.98																	
Niveleta/Rov (Dubina nivelete)	2.80	3.23	3.49	3.77	3.90	3.53	3.25	3.03	2.78	2.92	2.74	2.20	1.90	1.85	2.00	2.40	2.55	1.85	1.75																	
Niveleta/Rov (Visina dna rova)	40.93	39.47	38.51	37.52	36.35	35.01	33.88	32.86	31.93	30.49	28.97	27.49	26.21	25.31	24.47	23.33	21.84	20.85	19.83																	
Niveleta/Rov (Dubina dna rova)	2.95	3.38	3.64	3.92	4.05	3.68	3.40	3.16	2.95	3.07	2.69	2.35	2.05	2.00	2.15	2.55	2.70	2.00	1.90																	
Duljina dionice [m]		50.85	32.02	32.97	39.17	44.69	37.60	31.56	27.61	44.71	50.73	49.17	44.77	40.03	39.94	40.04	52.93	37.89	37.91																	
Pad [%]		2.20		3.00		2.99	3.01	2.99		3.00		2.87	2.24	2.10	2.85	2.83	2.61	2.68																		
Materijal cijevi										PEHD																										
Nazivni promjer cijevi [mm]										280.00																										
Stacionaže čvorova	0+00.00	0+00.85	0+03.87	0+06.89	0+10.86	0+14.85	0+18.86	0+22.85	0+26.84	0+31.83	0+36.82	0+41.81	0+46.80	0+51.79	0+56.78	0+61.77	0+66.76	0+71.75	0+76.74																	
Duljina/Pad	2.20 %	50.86 m	3.00 %	32.03 m	3.00 %	32.98 m	3.00 %	39.19 m	2.99 %	44.71 m	3.01 %	37.62 m	2.99 %	31.58 m	3.00 %	27.62 m	3.00 %	44.73 m	3.00 %	50.75 m	3.00 %	49.19 m	2.87 %	44.79 m	2.24 %	40.04 m	2.10 %	39.94 m	2.85 %	40.06 m	2.83 %	52.95 m	2.61 %	37.91 m	2.68 %	37.93 m

GRAĐEVINA		IZGRADNJA FEKALNE ODVOJNE SUSTAVA KOSA ISTOK I ZAPAD U BIOGRADU N.M. - 1. FAZA	
INVESTITOR		KOMUNALAC D.O.O. BICIGRAD NA MORU	
GLAVNI PROJEKTANT	Zdravko Rambrot, dipl.ing.grad.		
PROJEKTANT	Zdravko Rambrot, dipl.ing.grad.		
BURADNIK	Marijan Savić, dipl.ing.grad.		
BURADNIK	Ante Pirović, bacc.ing.aedif.		
MJERILO 1:1000/100	ZOP	I.O. 1807	BROJ T.D. 18/07
RAZINA RAZRADE	GLAVNI PROJEKT - IZMJENA I DOPUNA	BROJ LISTA	6.1
STRUKOVNA ODREĐENKA	GRAĐEVINSKI PROJEKT	BROJ MAPE	1/1
NAZIV PROJEKTA	PROJEKT FEKALNE ODVOJNE	BROJ REVIZIJE	-
BACRŽAJ	UZDUŽNI PROFIL - IST_1A		


PODSUSTAV ISTOK - 1. FAZA IZGRADNJE

UZDUŽNI PROFIL - IST_1B

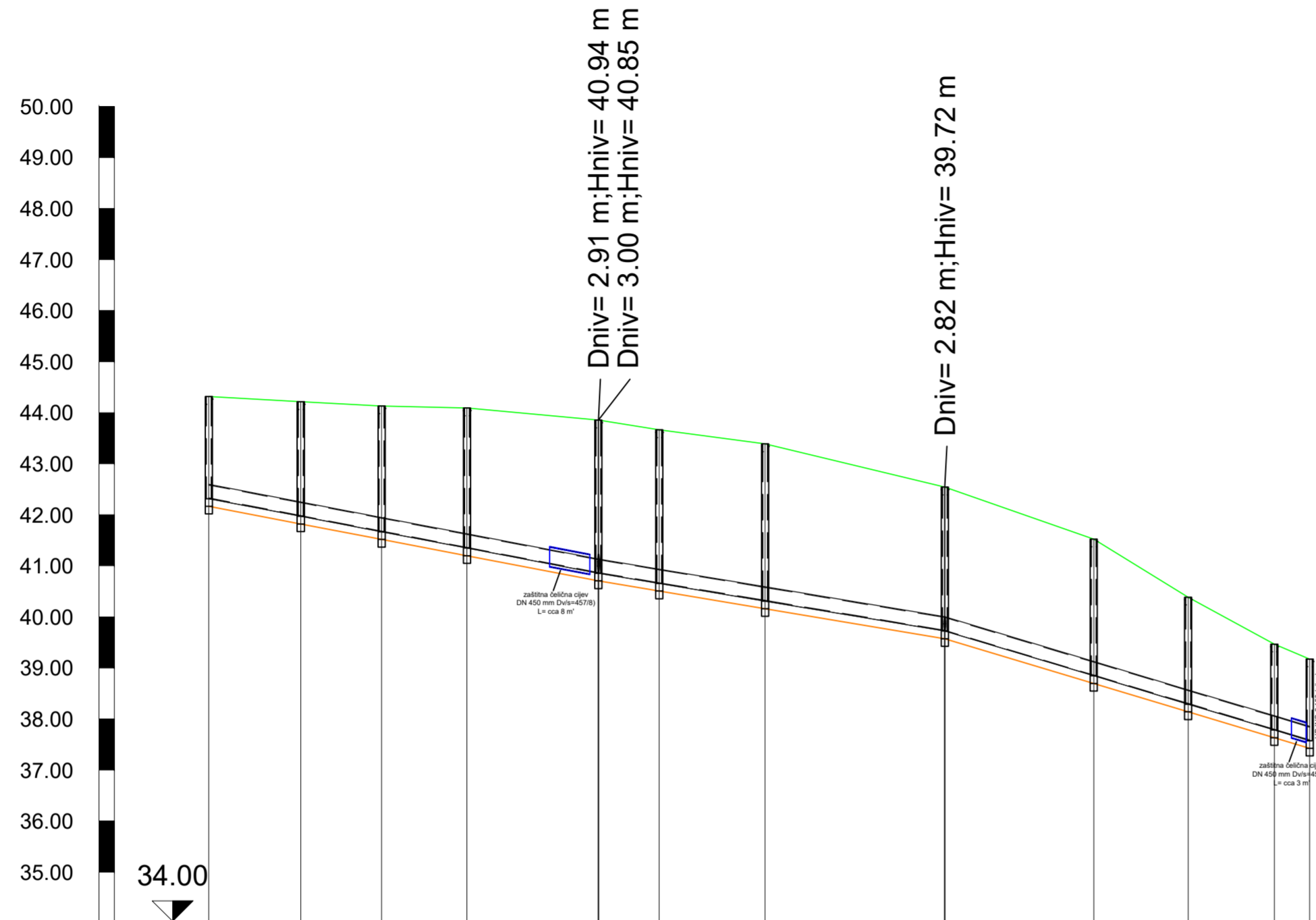
M 1 : 1000/100



Naziv	IST_1B_1	IST_1B_2	IST_1B_3	IST_1B_4	IST_1B_5	IST_1B_6
Visina terena [m.n.m.]	44.47	44.54	44.30	43.77	43.61	43.54
Visina nivelete [m.n.m.]	42.27	42.09	41.62	41.09	40.82	40.74
Niveleta/Rov (Dubina nivelete)	2.20	2.45	2.69	2.68	2.80	2.80
Niveleta/Rov (Visina dna rova)	42.12	41.94	41.47	40.94	40.67	40.59
Niveleta/Rov (Dubina dna rova)	2.35	2.60	2.84	2.83	2.95	2.95
Duljina dionice [m]	11.81	31.80	35.00	18.41	5.01	
Pad [%]	1.50					
Materijal cijevi	PEHD					
Nazivni promjer cijevi [mm]	280.00					
Stacionaže čvorova	0+000.00	0+011.81	0+043.61	0+078.61	0+097.02	0+102.03
Duljina/Pad	1.50 %					

GIN - Company	GRADEVINA	IZGRADNJA FEKALNE ODVODNJE SUSTAVA KOSA ISTOK I ZAPAD U BIOGRADU NA MORU					
	INVESTITOR	KOMUNALAC D.O.O. BIOGRAD NA MORU					
GLAVNI PROJEKTANT	Zdravko Rambrot, dipl.ing.građ.	<i>Rambrot</i>					
PROJEKTANT	Zdravko Rambrot, dipl.ing.građ.	<i>Rambrot</i>					
SURADNIK	Marijan Savić, dipl. ing. građ.	<i>Savić</i>					
SURADNIK	Ante Pirović, bacc.ing.aedif.	<i>Pirović</i>					
MJERILO 1:1000/100	ZOP	I.O. 1807	BROJ	T.D.18/07	BROJ LISTA 6.2.	DATUM 02.2021.	
RAZINA RAZRADE	GLAVNI PROJEKT - IZMJENA I DOPUNA				BROJ MAPE 1/1	BR. IZMJENE 1	
STRUKOVNA ODREDNICA	GRAĐEVINSKI PROJEKT						
NAZIV PROJEKTIRANOG DIJELA	PROJEKT FEKALNE ODVODNJE				BROJ REVIZIJE -		
SADRŽAJ	UZDUŽNI PROFIL - IST_1B						

PODSUSTAV ISTOK - 1. FAZA IZGRADNJE
UZDUŽNI PROFIL - IST_1C
M 1 : 1000/100



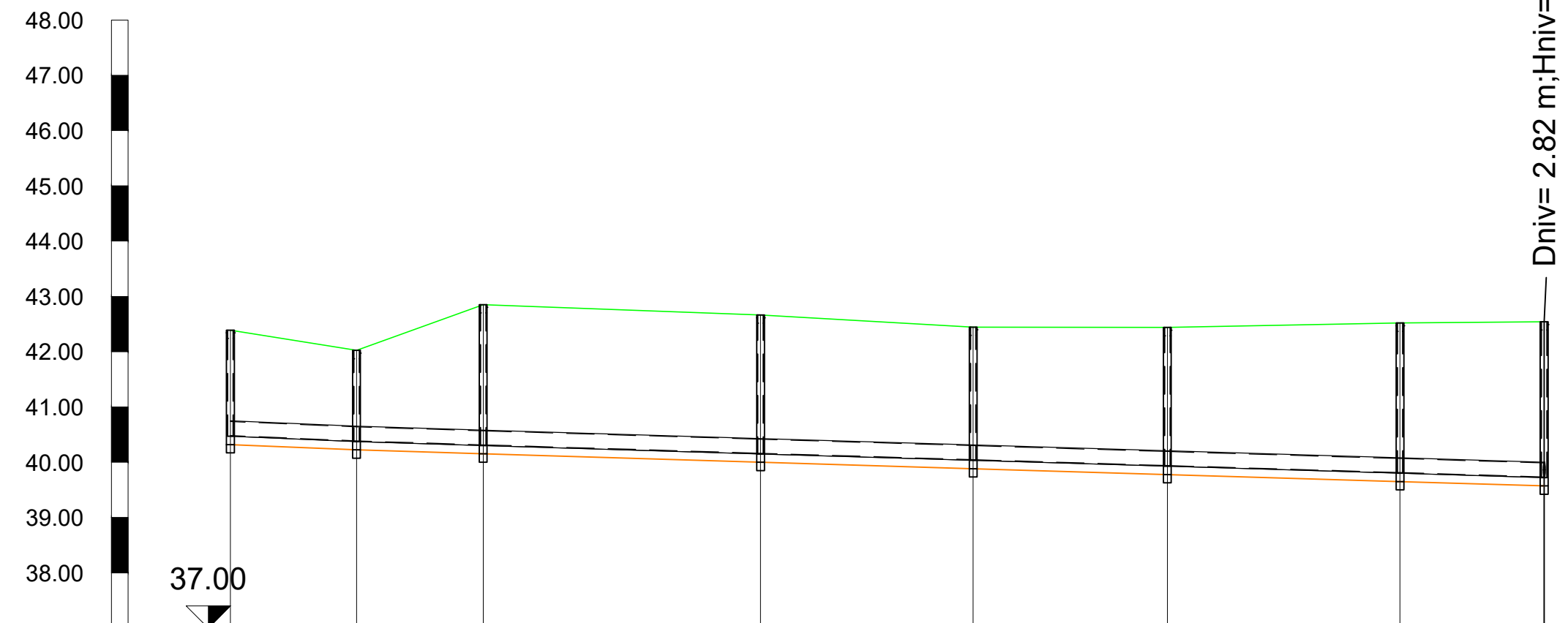
Naziv	IST_1C_1	IST_1C_2	IST_1C_3	IST_1C_4	IST_3_18	IST_1C_6	IST_1C_7	IST_2_8	IST_1C_9	IST_1C_10	IST_1C_11	IST_1C_12
Visina terena [m.n.m.]	44.32	44.21	44.13	44.09	43.85	43.66	43.39	42.54	41.52	40.38	39.47	39.17
Visina nivelete [m.n.m.]	42.32	41.97	41.67	41.35	40.85	40.66	40.31	39.72	38.85	38.29	37.78	37.57
Niveleta/Rov (Dubina nivelete)	2.00	2.24	2.46	2.74	3.00	3.01	3.08	2.82	2.68	2.10	1.68	1.60
Niveleta/Rov (Visina dna rova)	42.17	41.82	41.52	41.20	40.70	40.51	40.16	39.57	38.70	38.14	37.63	37.42
Niveleta/Rov (Dubina dna rova)	2.15	2.39	2.61	2.89	3.15	3.16	3.23	2.97	2.83	2.25	1.83	1.75
Duljina dionice [m]	18.03	15.83	16.74	25.75	11.92	20.75	35.22	29.17	18.51	16.88	6.93	
Pad [%]	1.91				1.67				3.00			
Materijal cijevi	PEHD											
Nazivni promjer cijevi [mm]	280.00											
Stacionaže čvorova	0+000.00	0+018.03	0+033.86	0+050.60	0+076.35	0+088.27	0+109.02	0+144.24	0+173.42	0+191.03	0+208.81	0+215.74
Duljina/Pad	1.91 %				1.67 %				3.00 %			
	76.37 m				67.90 m				71.53 m			

GIN - Company	GRADEVINA	IZGRADNJA FEKALNE ODVODNJE SUSTAVA KOSA ISTOK I ZAPAD U BIOGRADU n/M - 1. FAZA										
	INVESTITOR	KOMUNALAC D.O.O. BIOGRAD NA MORU										
GLAVNI PROJEKTANT	Zdravko Rambrot, dipl.ing.grad.	 										
PROJEKTANT	Zdravko Rambrot, dipl.ing.grad.											
SURADNIK	Marijan Savić, dipl. ing. grad.											
SURADNIK	Ante Pirović, bacc.ing.aedif.											
MJERILO 1:1000/100	ZOP	I.O. 1807	BROJ	T.D. 18/07	BROJ LISTA	6.3	DATUM	02.2021.				
RAZINA RAZRADE	GLAVNI PROJEKT - IZMJENA I DOPUNA				BROJ MAPE	1/1	BR. IZMJENE	1				
STRUKOVNA ODREDNICA	GRAĐEVINSKI PROJEKT											
NAZIV PROJEKTIROVANOG DIJELA	PROJEKT FEKALNE ODVODNJE					BROJ REVIZIJE -						
SADRŽAJ	UZDUŽNI PROFIL - IST_1C											

PODSUSTAV ISTOK - 1. FAZA IZGRADNJE

UZDUŽNI PROFIL - IST_2

M 1 : 1000/100




Naziv	IST_2_1	IST_2_2	IST_2_3	IST_2_4	IST_2_5	IST_2_6	IST_2_7	IST_2_8
Visina terena [m.n.m.]	42.39	42.02	42.85	42.66	42.45	42.44	42.52	42.54
Visina nivelete [m.n.m.]	40.47	40.37	40.30	40.15	40.03	39.93	39.80	39.72
Niveleta/Rov (Dubina nivelete)	1.92	1.65	2.55	2.51	2.41	2.51	2.72	2.82
Niveleta/Rov (Visina dna rova)	40.32	40.22	40.15	40.00	39.88	39.78	39.65	39.57
Niveleta/Rov (Dubina dna rova)	2.07	1.80	2.70	2.66	2.56	2.66	2.87	2.97
Duljina dionice [m]		22.81	22.91	50.14	38.45	35.11	42.07	26.06
Pad [%]		0.42	0.31			0.30		
Materijal cijevi	PEHD							
Nazivni promjer cijevi [mm]	280.00							
Stacionaže čvorova	0+000.00	0+022.81	0+045.72	0+095.86	0+134.30	0+169.41	0+211.48	0+237.54
Duljina/Pad		22.81 m 0.42 %	22.91 m 0.31 %				191.82 m	

GIN - Company	GRADEVINA	IZGRADNJA FEKALNE ODVODNJE SUSTAVA KOSA ISTOK I ZAPAD U BIOGRADU NA MORU - 1. FAZA						
	INVESTITOR	KOMUNALAC D.O.O. BIOGRAD NA MORU						
GLAVNI PROJEKTANT	Zdravko Rambrot, dipl.ing.grad.	<i>Rambrot</i>						
PROJEKTANT	Zdravko Rambrot, dipl.ing.grad.	<i>Rambrot</i>						
SURADNIK	Marijan Savić, dipl. ing. grad.	<i>Savić</i>						
SURADNIK	Ante Pirović, bacc.ing.aedif.	<i>Pirović</i>						
MJERILO 1:1000/100	ZOP	I.O. 1807	BROJ	T.D.18/07	BROJ LISTA	6.4.	DATUM	02.2021.
RAZINA RAZRADE	GLAVNI PROJEKT - IZMJENA I DOPUNA				BROJ MAPE	1/1	BR. IZMJENE	1
STRUKOVNA ODREDNICA	GRAĐEVINSKI PROJEKT							
NAZIV PROJEKTIRANOG DIJELA	PROJEKT FEKALNE ODVODNJE				BROJ REVIZIJE -			
SADRŽAJ	UZDUŽNI PROFIL - IST_2							

PODSUSTAV ISTOK - 1. FAZA IZGRADNJE

UZDUŽNI PROFIL - IST_3

M 1 : 1000/100



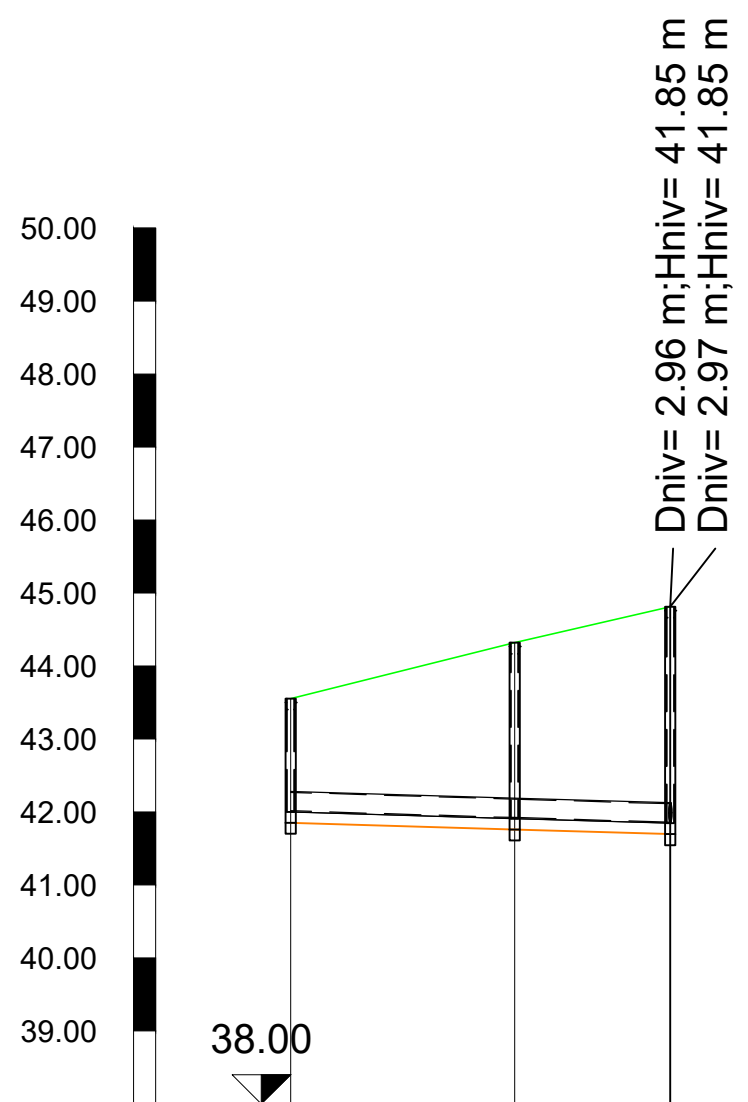
Naziv	IST_3_1	IST_3_2	IST_3_3	IST_3_4	IST_3_5	IST_3_6	IST_3_7	IST_3_8	IST_3_9	IST_3_10	IST_3_11	IST_3_12	IST_3_13	IST_3_14	IST_3_15	IST_3_16	IST_3_17	IST_3_18		
Visina terena [m.n.m.]	44.84	44.91	44.81	44.69	44.64	44.62	44.55	44.51	44.48	44.38	44.15	44.02	43.99	44.22	44.03	43.86	43.85	43.85		
Visina nivelete [m.n.m.]	42.29	42.05	41.85	41.77	41.67	41.63	41.58	41.50	41.46	41.42	41.33	41.30	41.24	41.14	41.05	40.96	40.88	40.85		
Niveleta/Rov (Dubina nivelete)	2.55	2.86	2.97 2.96'	2.92	2.97	2.98	2.97	3.01	3.02	2.96	2.82	2.73	2.76	3.08	2.98	2.90	2.98	3.00		
Niveleta/Rov (Visina dna rova)	42.14	41.90	41.70	41.62	41.52	41.48	41.43	41.35	41.31	41.27	41.18	41.15	41.09	40.99	40.90	40.81	40.73	40.70		
Niveleta/Rov (Dubina dna rova)	2.70	3.01	3.12 3.11	3.07	3.12	3.13	3.12	3.16	3.17	3.11	2.97	2.88	2.91	3.23	3.13	3.05	3.13	3.15		
Duljina dionice [m]		24.96	21.74	27.23	31.26	14.28	17.17	28.71	13.45	13.57	28.29	12.87	20.01	32.75	29.99	29.93	28.66	7.98		
Pad [%]		0.96									0.30									
Materijal cijevi	PEHD																			
Nazivni promjer cijevi [mm]	280.00																			
Stacionaže čvorova	0+000.00	0+024.96	0+046.70	0+073.93	0+105.20	0+119.48	0+136.65	0+165.36	0+178.81	0+192.38	0+220.68	0+233.54	0+253.55	0+286.31	0+316.29	0+346.22	0+374.88	0+382.87		
Duljina/Pad	0.96 %		46.70 m		0.30 %													336.17 m		

GIN - Company	GRADEVINA	IZGRADNJA FEKALNE ODVODNJE SUSTAVA KOSA ISTOK I ZAPAD U BIOGRADU NA MORU - 1. FAZA							
	INVESTITOR	KOMUNALAC D.O.O. BIOGRAD NA MORU							
GLAVNI PROJEKTANT	Zdravko Rambrot, dipl.ing.građ.	<i>Rambrot</i>							
PROJEKTANT	Zdravko Rambrot, dipl.ing.građ.	<i>Rambrot</i>							
SURADNIK	Marijan Savić, dipl. ing. građ.	<i>Savić</i>							
SURADNIK	Ante Pirović, bacc.ing.aedif.	<i>Pirović</i>							
MJERILO	1:1000/100	ZOP	I.O. 1807	BROJ	T.D.18/07	BROJ LISTA	6.5.	DATUM	02.2021.
RAZINA RAZRADE	GLAVNI PROJEKT - IZMJENA I DOPUNA			BROJ MAPE	1/1	BR. IZMJENE	1		
STRUKOVNA ODREDNICA	GRAĐEVINSKI PROJEKT								
NAZIV PROJEKTRANOG DIJELA	PROJEKT FEKALNE ODVODNJE			BROJ REVIZIJE		-			
SADRŽAJ	UZDUŽNI PROFIL - IST_3								


PODSUSTAV ISTOK - 1. FAZA IZGRADNJE

UZDUŽNI PROFIL - IST_4

M 1 : 1000/100



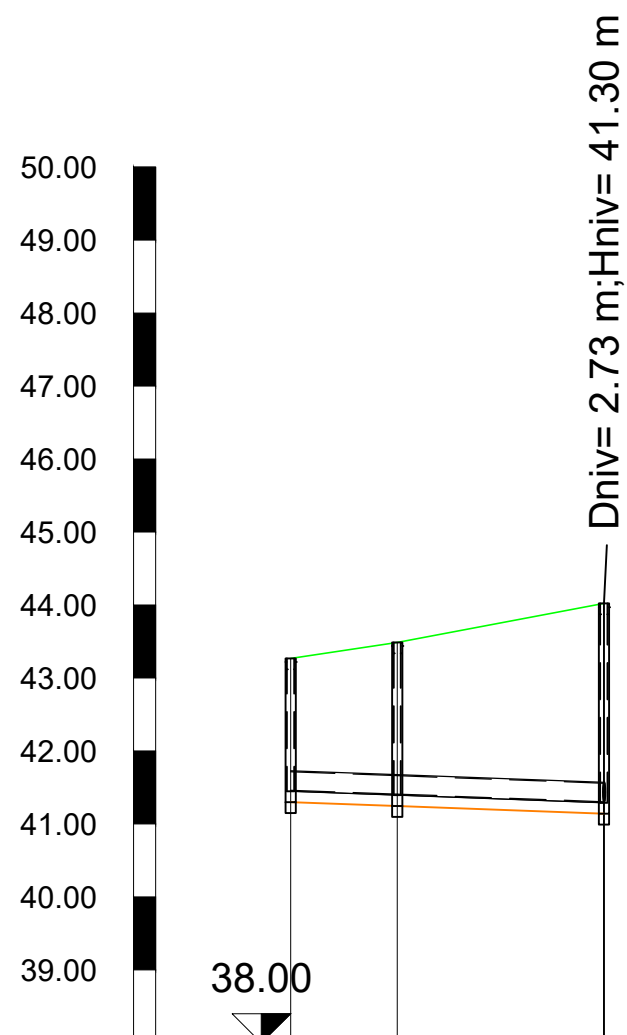
Naziv	IST_4_1	IST_4_2	IST_4_3
Visina terena [m.n.m.]	43.55	44.32	44.81
Visina nivelete [m.n.m.]	42.00	41.91	41.85
Niveleta/Rov (Dubina nivelete)	1.55	2.41	2.97
Niveleta/Rov (Visina dna rova)	41.85	41.76	41.70
Niveleta/Rov (Dubina dna rova)	1.70	2.56	3.12
Duljina dionice [m]	30.71	21.33	
Pad [%]		0.30	
Materijal cijevi	PEHD		
Nazivni promjer cijevi [mm]	280.00		
Stacionaže čvorova	0+000.00	0+030.71	0+052.05
Duljina/Pad	0.30 % 52.05 m		

GIN - Company	GRADEVINA	IZGRADNJA FEKALNE ODVODNJE SUSTAVA KOSA ISTOK I ZAPAD U BIOGRADU NA MORU - 1. FAZA						
	INVESTITOR	KOMUNALAC D.O.O. BIOGRAD NA MORU						
GLAVNI PROJEKTANT	Zdravko Rambrot, dipl.ing.građ.	<i>Rambrot</i>						
PROJEKTANT	Zdravko Rambrot, dipl.ing.građ.	<i>Rambrot</i>						
SURADNIK	Marijan Savić, dipl. ing. građ.	<i>Savić</i>						
SURADNIK	Ante Pirović, bacc.ing.aedif.	<i>Pirović</i>						
MJERILO 1:1000/100	ZOP	I.O. 1807	BROJ	T.D. 18/07	BROJ LISTA	6.6.	DATUM	02.2021.
RAZINA RAZRADE	GLAVNI PROJEKT - IZMJENA I DOPUNA				BROJ MAPE	1/1	BR. IZMJENE	1
STRUKOVNA ODREDNICA	GRAĐEVINSKI PROJEKT							
NAZIV PROJEKTIRANOG DIJELA	PROJEKT FEKALNE ODVODNJE				BROJ REVIZIJE	-		
SADRŽAJ	UZDUŽNI PROFIL - IST_4							


PODSUSTAV ISTOK - 1. FAZA IZGRADNJE

UZDUŽNI PROFIL - IST_6

M 1 : 1000/100



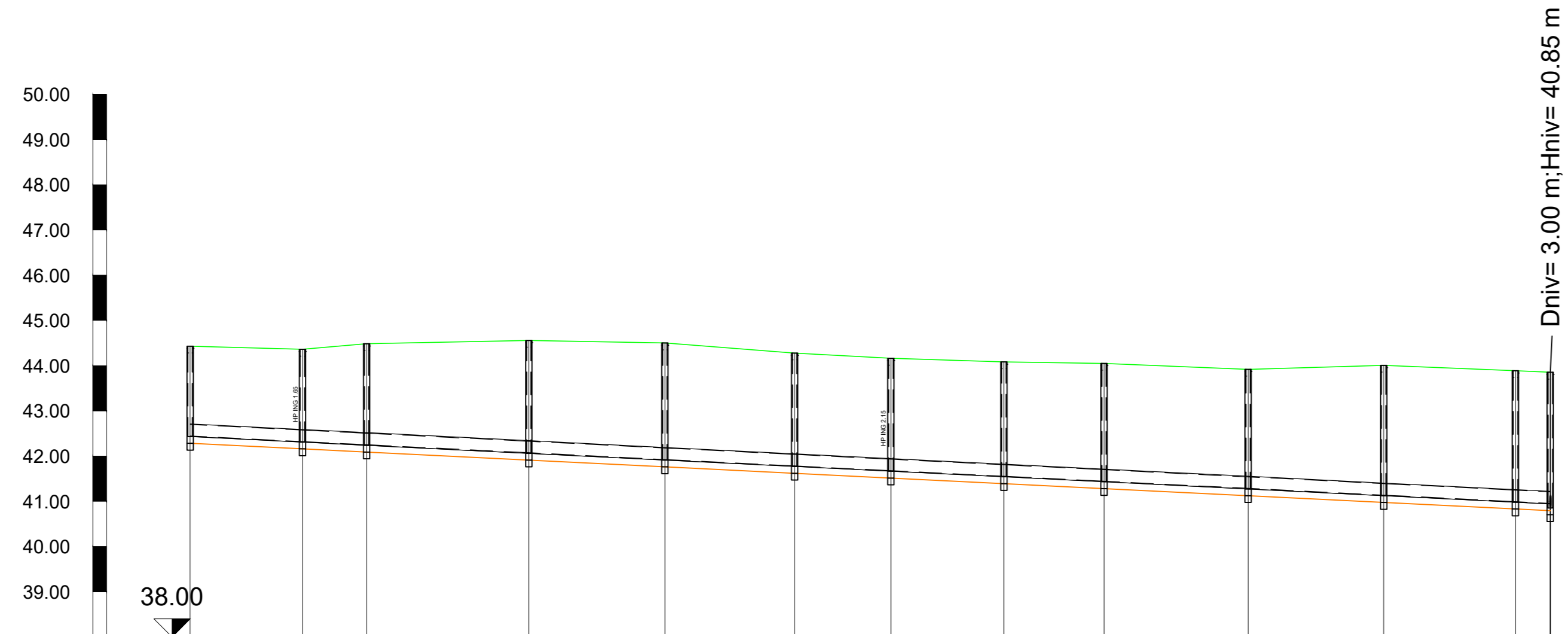
Naziv	IST_6_1	IST_6_2	IST_6_3
Visina terena [m.n.m.]	43.27	43.49	44.02
Visina nivelete [m.n.m.]	41.45	41.40	41.29
Niveleta/Rov (Dubina nivelete)	1.82	2.09	2.73
Niveleta/Rov (Visina dna rova)	41.30	41.25	41.14
Niveleta/Rov (Dubina dna rova)	1.97	2.24	2.88
Duljina dionice [m]	14.63	28.32	
Pad [%]	0.37		
Materijal cijevi	PEHD		
Nazivni promjer cijevi [mm]	280.00		
Stacionaže čvorova	0+000.00	0+014.63	0+042.95
Duljina/Pad	0.37 % 42.95 m		

GIN - Company	GRADEVINA	IZGRADNJA FEKALNE ODVODNJE SUSTAVA KOSA ISTOK I ZAPAD U BIOGRADU NA MORU - 1. FAZA							
	INVESTITOR	KOMUNALAC D.O.O. BIOGRAD NA MORU							
GLAVNI PROJEKTANT	Zdravko Rambrot, dipl.ing.građ.	<i>Rambrot</i>							
PROJEKTANT	Zdravko Rambrot, dipl.ing.građ.	<i>Rambrot</i>							
SURADNIK	Marijan Savić, dipl. ing. građ.	<i>Savić</i>							
SURADNIK	Ante Pirović, bacc.ing.aedif.	<i>Pirović</i>							
MJERILO	1:1000/100	ZOP	I.O. 1807	BROJ	T.D. 18/07	BROJ LISTA	6.7.	DATUM	02.2021.
RAZINA RAZRADE	GLAVNI PROJEKT - IZMJENA I DOPUNA					BROJ MAPE	1/1	BR. IZMJENE	1
STRUKOVNA ODREDNICA	GRAĐEVINSKI PROJEKT								
NAZIV PROJEKTIRANOG DIJELA	PROJEKT FEKALNE ODVODNJE					BROJ REVIZIJE	-		
SADRŽAJ	UZDUŽNI PROFIL - IST_6								


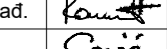
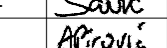
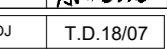
PODSUSTAV ISTOK - 1. FAZA IZGRADNJE

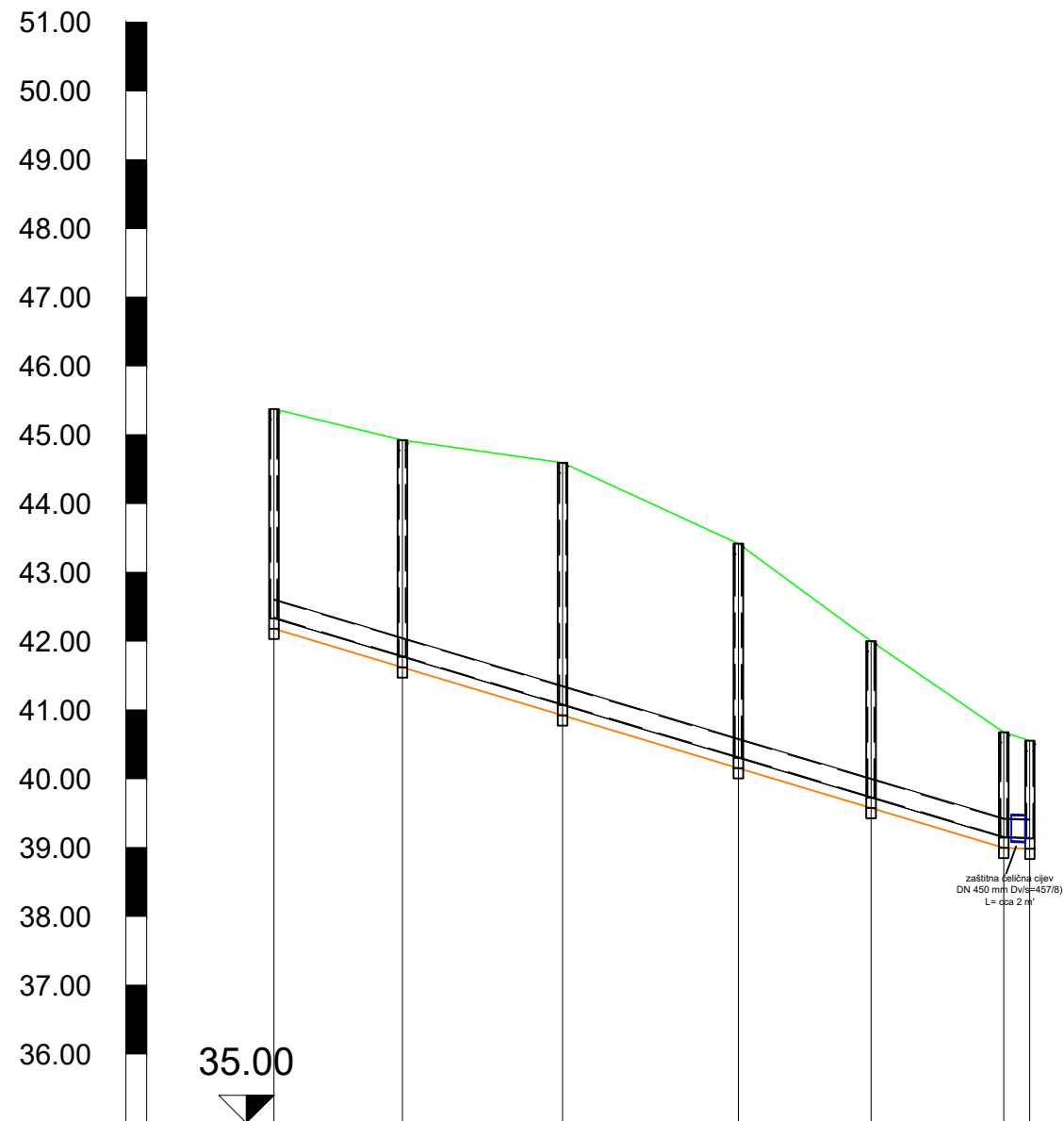
UZDUŽNI PROFIL - IST_7

M 1 : 1000/100



Naziv	IST_7_1	IST_7_2	IST_7_3	IST_7_4	IST_7_5	IST_7_6	IST_7_7	IST_7_8	IST_7_9	IST_7_10	IST_7_11	IST_7_12	IST_3_18
Visina terena [m.n.m.]	44.43	44.36	44.49	44.56	44.50	44.28	44.16	44.08	44.05	43.92	44.01	43.89	43.85
Visina nivelete [m.n.m.]	42.43	42.31	42.24	42.06	41.91	41.77	41.66	41.54	41.43	41.27	41.12	40.98	40.94
Niveleta/Rov (Dubina nivelete)	2.00	2.05	2.25	2.50	2.59	2.51	2.50	2.54	2.62	2.65	2.88	2.91	2.91
Niveleta/Rov (Visina dna rova)	42.28	42.16	42.09	41.91	41.76	41.62	41.51	41.39	41.28	41.12	40.97	40.83	40.79
Niveleta/Rov (Dubina dna rova)	2.15	2.20	2.40	2.65	2.74	2.66	2.65	2.69	2.77	2.80	3.03	3.06	3.06
Duljina dionice [m]		24.85	14.20	35.90	30.10	28.70	21.31	24.99	22.16	31.88	30.00	29.14	7.71
Pad [%]		0.49											
Materijal cijevi	PEHD												
Nazivni promjer cijevi [mm]	280.00												
Stacionaže čvorova	0+000.00	0+024.85	0+039.05	0+074.95	0+105.05	0+133.75	0+155.05	0+180.05	0+202.21	0+234.09	0+264.09	0+293.23	0+300.94
Duljina/Pad	0.49 %												300.94 m

GIN - Company	GRADEVINA	IZGRADNJA FEKALNE ODVODNJE SUSTAVA KOSA ISTOK I ZAPAD U BIOGRADU NA MORU - 1. FAZA										
	INVESTITOR	KOMUNALAC D.O.O. BIOGRAD NA MORU										
GLAVNI PROJEKTANT	Zdravko Rambrot, dipl.ing.grad.											
PROJEKTANT	Zdravko Rambrot, dipl.ing.grad.											
SURADNIK	Marijan Savić, dipl. ing. grad.											
SURADNIK	Ante Pirović, bacc.ing.aedif.											
MJERILO 1:1000/100	ZOP	I.O. 1807	BROJ	T.D. 18/07	BROJ LISTA	6.8.	DATUM	02.2021.				
RAZINA RAZRADE	GLAVNI PROJEKT - IZMJENA I DOPUNA				BROJ MAPE	1/1	BR. IZMJENE	1				
STRUKOVNA ODREDNICA	GRAĐEVINSKI PROJEKT											
NAZIV PROJEKTRANOG DIJELA	PROJEKT FEKALNE ODVODNJE				BROJ REVIZIJE	-						
SADRŽAJ	UZDUŽNI PROFIL - IST_7											



PODSUSTAV ISTOK - 1. FAZA IZGRADNJE
UZDUŽNI PROFIL - IST_8
M 1 : 1000/100

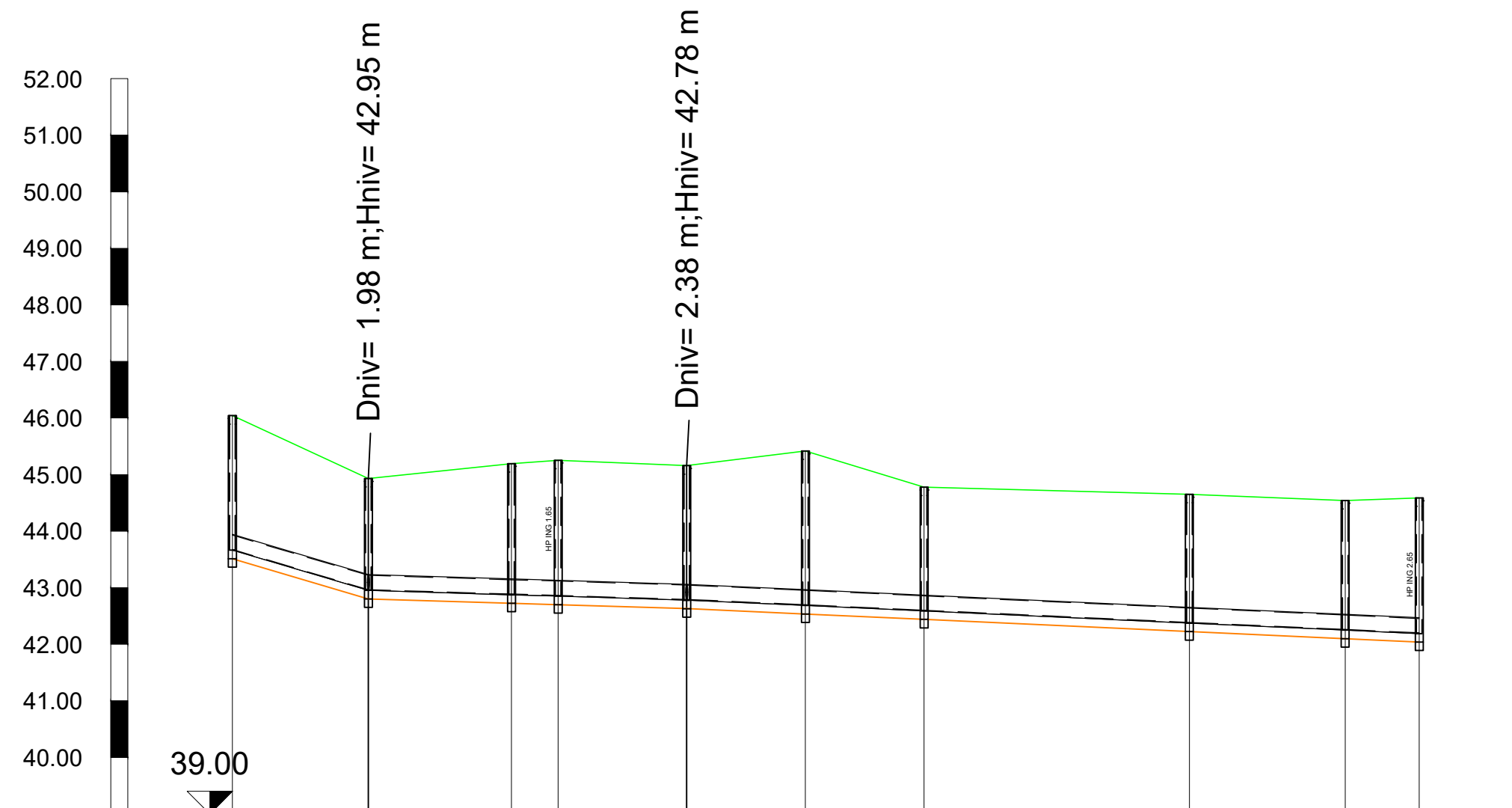
Naziv	IST_8_1	IST_8_2	IST_8_3	IST_8_4	IST_8_5	IST_8_6	IST_8_7
Visina terena [m.n.m.]	45.37	44.92	44.59	43.42	42.00	40.68	40.55
Visina nivelete [m.n.m.]	42.33	41.77	41.07	40.31	39.73	39.15	39.13
Niveleta/Rov (Dubina nivelete)	3.04	3.15	3.52	3.11	2.28	1.53	1.42
Niveleta/Rov (Visina dna rova)	42.18	41.62	40.92	40.16	39.58	39.00	38.98
Niveleta/Rov (Dubina dna rova)	3.19	3.30	3.67	3.26	2.43	1.68	1.57
Duljina dionice [m]		18.69	23.32	25.54	19.30	3.80	
Pad [%]		3.00				0.34	
Materijal cijevi	PEHD						
Nazivni promjer cijevi [mm]	280.00						
Stacionaže čvorova	0+000.00	0+018.69	0+042.01	0+075.55	0+086.86	0+106.16	0+109.96
Duljina/Pad	3.00 %				106.21 m		3.80 m 0.34 %

GIN - Company	GRADEVINA	IZGRADNJA FEKALNE ODVODNJE SUSTAVA KOSA ISTOK I ZAPAD U BIOGRADU n/M - 1. FAZA							
	INVESTITOR	KOMUNALAC D.O.O. BIOGRAD NA MORU							
GLAVNI PROJEKTANT	Zdravko Rambrot, dipl.ing.građ.	<i>Rambrot</i>							
PROJEKTANT	Zdravko Rambrot, dipl.ing.građ.	<i>Rambrot</i>							
SURADNIK	Marijan Savić, dipl. ing. građ.	<i>Savić</i>							
SURADNIK	Ante Pirović, bacc.ing.aedif.	<i>Pirović</i>							
MJERILO	1:1000/100	ZOP	I.O. 1807	BROJ	T.D.18/07	BROJ LISTA	6.9.	DATUM	02.2021.
RAZINA RAZRADE	GLAVNI PROJEKT - IZMJENA I DOPUNA					BROJ MAPE	1/1	BR. IZMJENE	1
STRUKOVNA ODREDNICA	GRAĐEVINSKI PROJEKT								
NAZIV PROJEKTIRANOG DIJELA	PROJEKT FEKALNE ODVODNJE					BROJ REVIZIJE	-		
SADRŽAJ	UZDUŽNI PROFIL - IST_8								

PODSUSTAV ISTOK - 1. FAZA IZGRADNJE

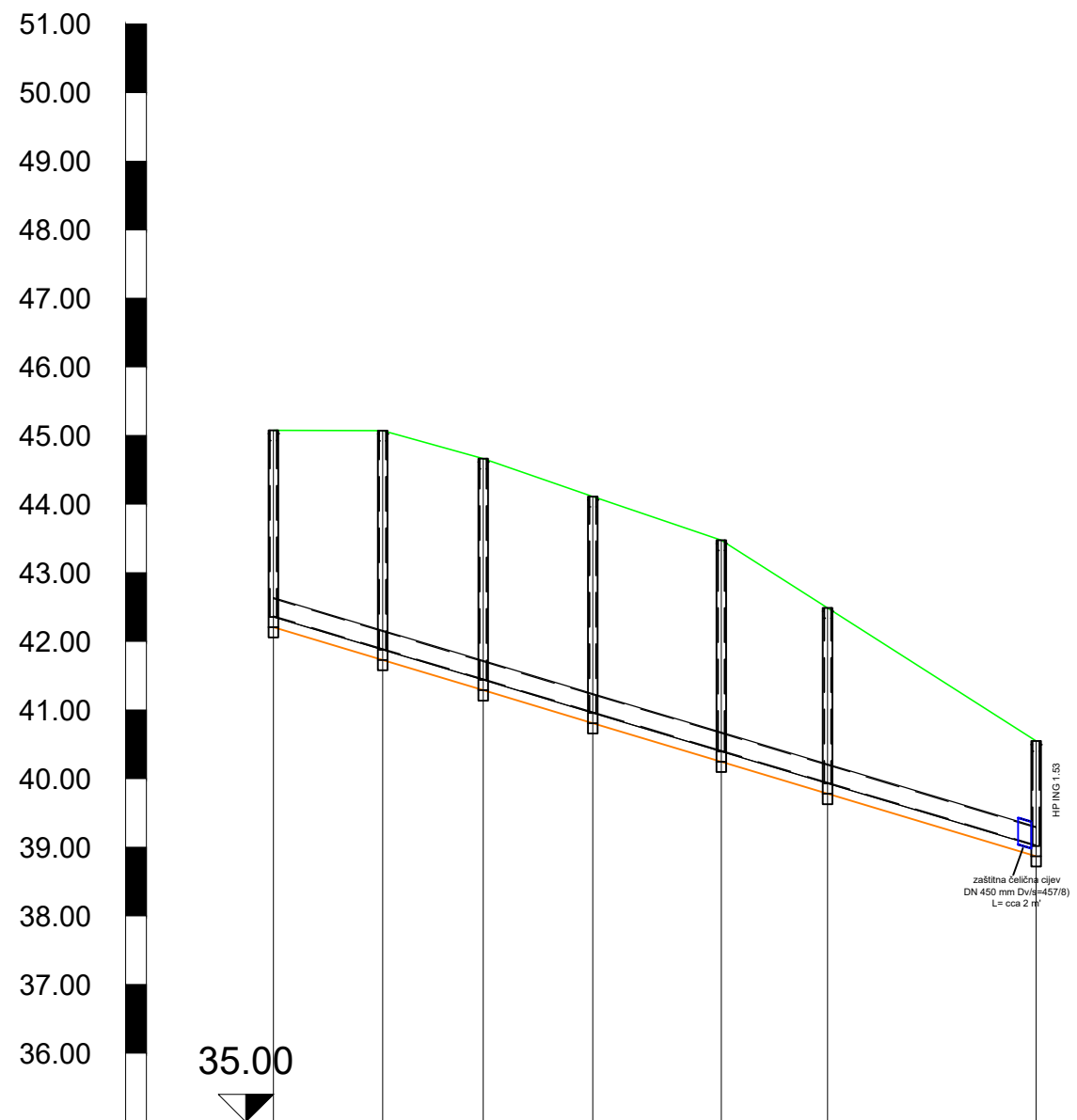
UZDUŽNI PROFIL - IST_8A

M 1 : 1000/100



Naziv	IST_8A_1	IST_15_2	IST_8A_3	IST_8A_4	IST_17_2	IST_8A_6	IST_8A_7	IST_8A_8	IST_8A_9	IST_8A_10	
Visina terena [m.n.m.]	46.04	44.93	45.19	45.25	45.16	45.42	44.78	44.65	44.54	44.59	
Visina nivelete [m.n.m.]	43.66	42.95	42.87	42.85	42.78	42.69	42.59	42.37	42.25	42.19	
Niveleta/Rov (Dubina nivelete)	2.38	1.98	2.32	2.40	2.38	2.73	2.19	2.28	2.29	2.40	
Niveleta/Rov (Visina dna rova)	43.51	42.80	42.72	42.70	42.63	42.54	42.44	42.22	42.10	42.04	
Niveleta/Rov (Dubina dna rova)	2.53	2.13	2.47	2.55	2.53	2.88	2.34	2.43	2.44	2.55	
Duljina dionice [m]		24.05	25.33	8.25	22.75	20.99	46.93	27.57	13.10		
Pad [%]		2.96	0.30		0.46						
Materijal cijevi	PEHD										
Nazivni promjer cijevi [mm]	280.00										
Stacionaže čvorova	0+000.00	0+024.05	0+049.38	0+057.62	0+080.37	0+101.36	0+122.35	0+169.28	0+186.85	0+206.95	
Duljina/Pad		24.06 m 2.96 %	56.32 m 0.30 %		129.58 m 0.46 %						

GIN Company	GRADEVINA	IZGRADNJA FEKALNE ODVODNJE SUSTAVA KOSA ISTOK I ZAPAD U BIOGRADU NA MORU - 1. FAZA							
	INVESTITOR	KOMUNALAC D.O.O. BIOGRAD NA MORU							
GLAVNI PROJEKTANT	Zdravko Rambrot, dipl.ing.grad.	<i>Rambrot</i>							
PROJEKTANT	Zdravko Rambrot, dipl.ing.grad.	<i>Rambrot</i>							
SURADNIK	Marijan Savić, dipl. ing. građ.	<i>Savić</i>							
SURADNIK	Ante Pirović, bacc.ing.aedif.	<i>Pirović</i>							
MJERILO	1:1000/100	ZOP	I.O. 1807	BROJ	T.D. 18/07	BROJ LISTA	6.10.	DATUM	02.2021.
RAZINA RAZRADE	GLAVNI PROJEKT - IZMJENA I DOPUNA			BROJ MAPE	1/1	BR. IZMJENE	1		
STRUKOVNA ODREDNICA	GRAĐEVINSKI PROJEKT								
NAZIV PROJEKTIRANOG DIJELA	PROJEKT FEKALNE ODVODNJE			BROJ REVIZIJE	-				
SADRŽAJ	UZDUŽNI PROFIL - IST_8A								



PODSUSTAV ISTOK - 1. FAZA IZGRADNJE

UZDUŽNI PROFIL - IST_9

M 1 : 1000/100


Naziv	IST_9_1	IST_9_2	IST_9_3	IST_9_4	IST_9_5	IST_9_6	IST_9_7
Visina terena [m.n.m.]	45.08	45.07	44.67	44.11	43.48	42.49	40.55
Visina nivelete [m.n.m.]	42.36	41.88	41.44	40.96	40.40	39.93	39.02
Niveleta/Rov (Dubina nivelete)	2.72	3.19	3.23	3.15	3.08	2.56	1.53
Niveleta/Rov (Visina dna rova)	42.21	41.73	41.29	40.81	40.25	39.78	38.87
Niveleta/Rov (Dubina dna rova)	2.87	3.34	3.38	3.30	3.23	2.71	1.68
Duljina dionice [m]		15.93	14.65	15.98	18.73	15.50	30.37
Pad [%]		3.00					
Materijal cijevi	PEHD						
Nazivni promjer cijevi [mm]	280.00						
Stacionaže čvorova	0+00.00	0+015.93	0+030.98	0+046.56	0+062.29	0+080.78	0+111.15
Duljina/Pad		80.82 m				30.38 m	
		3.00 %					

GIN - Company	GRADEVINA	IZGRADNJA FEKALNE ODVODNJE SUSTAVA KOSA ISTOK I ZAPAD U BIOGRADU NA MORU - 1. FAZA							
	INVESTITOR	KOMUNALAC D.O.O. BIOGRAD NA MORU							
GLAVNI PROJEKTANT	Zdravko Rambrot, dipl.ing.građ.	<i>Rambrot</i>							
PROJEKTANT	Zdravko Rambrot, dipl.ing.građ.	<i>Rambrot</i>							
SURADNIK	Marijan Savić, dipl. ing. građ.	<i>Savić</i>							
SURADNIK	Ante Pirović, bacc.ing.aedif.	<i>Pirović</i>							
MJERILO	1:1000/100	ZOP	I.O. 1807	BROJ	T.D.18/07	BROJ LISTA	6.11.	DATUM	02.2021.
RAZINA RAZRADE	GLAVNI PROJEKT - IZMJENA I DOPUNA					BROJ MAPE	1/1	BR. IZMJENE	1
STRUKOVNA ODREDNICA	GRAĐEVINSKI PROJEKT								
NAZIV PROJEKTIRANOG DIJELA	PROJEKT FEKALNE ODVODNJE					BROJ REVIZIJE	-		
SADRŽAJ	UZDUŽNI PROFIL - IST_9								

PODSUSTAV ISTOK - 1. FAZA IZGRADNJE

UZDUŽNI PROFIL - IST_10

M 1 : 1000/100



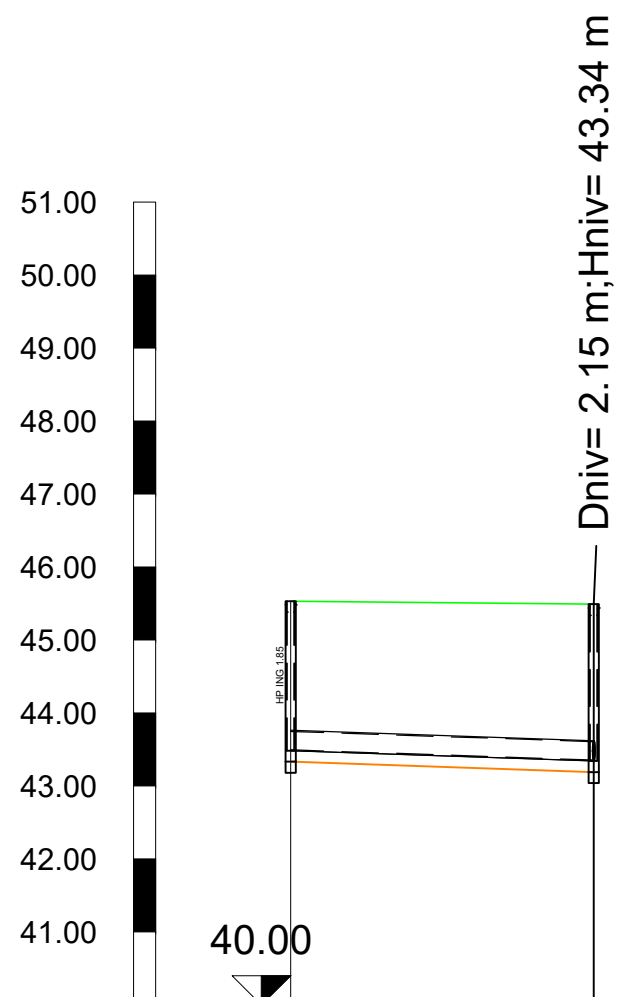
Naziv	IST_10_1	IST_10_2	IST_10_3	IST_10_4	IST_10_5	IST_12_2	IST_10_7	IST_10_8	IST_13_1
Visina terena [m.n.m.]	45.49	45.49	45.34	45.23	45.17	45.01	44.76	44.78	44.81
Visina nivelete [m.n.m.]	43.39	43.34	43.28	43.16	43.06	42.96	42.84	42.73	42.60
Niveleta/Rov (Dubina nivelete)	2.10	2.15	2.06	2.07	2.10	2.05	1.92	2.05	2.21
Niveleta/Rov (Visina dna rova)	43.24	43.19	43.13	43.01	42.91	42.81	42.69	42.58	42.45
Niveleta/Rov (Dubina dna rova)	2.25	2.30	2.21	2.22	2.25	2.20	2.07	2.20	2.36
Duljina dionice [m]	8.76	14.04	27.65	22.49	23.34	27.94	24.71	30.76	
Pad [%]	0.57	0.44							
Materijal cijevi	PEHD								
Nazivni promjer cijevi [mm]	280.00								
Stacionaže čvorova	0+000.00	0+008.76	0+022.80	0+050.45	0+072.94	0+096.28	0+124.21	0+148.92	0+179.69
Duljina/Pad	8.76 m 0.57 %		170.93 m 0.44 %						

GIN - Company	GRADEVINA	IZGRADNJA FEKALNE ODVODNJE SUSTAVA KOSA ISTOK I ZAPAD U BIOGRADU n/M - 1. FAZA							
	INVESTITOR	KOMUNALAC D.O.O. BIOGRAD NA MORU							
GLAVNI PROJEKTANT	Zdravko Rambrot, dipl.ing.grad.	<i>Rambrot</i>							
PROJEKTANT	Zdravko Rambrot, dipl.ing.grad.	<i>Rambrot</i>							
SURADNIK	Marijan Savić, dipl. ing. grad.	<i>Savić</i>							
SURADNIK	Ante Pirović, bacc.ing.aedif.	<i>Pirović</i>							
MJERILO	1:1000/100	ZOP	I.O. 1807	BROJ	T.D.18/07	BROJ LISTA	6.12.	DATUM	02.2021.
RAZINA RAZRADE	GLAVNI PROJEKT - IZMJENA I DOPUNA			BROJ MAPE	1/1	BR. IZMJENE	1		
STRUKOVNA ODREDNICA	GRAĐEVINSKI PROJEKT								
NAZIV PROJEKTIRANOG DIJELA	PROJEKT FEKALNE ODVODNJE					BROJ REVIZIJE -			
SADRŽAJ	UZDUŽNI PROFIL - IST_10								

PODSUSTAV ISTOK - 1. FAZA IZGRADNJE

UZDUŽNI PROFIL - IST_11

M 1 : 1000/100



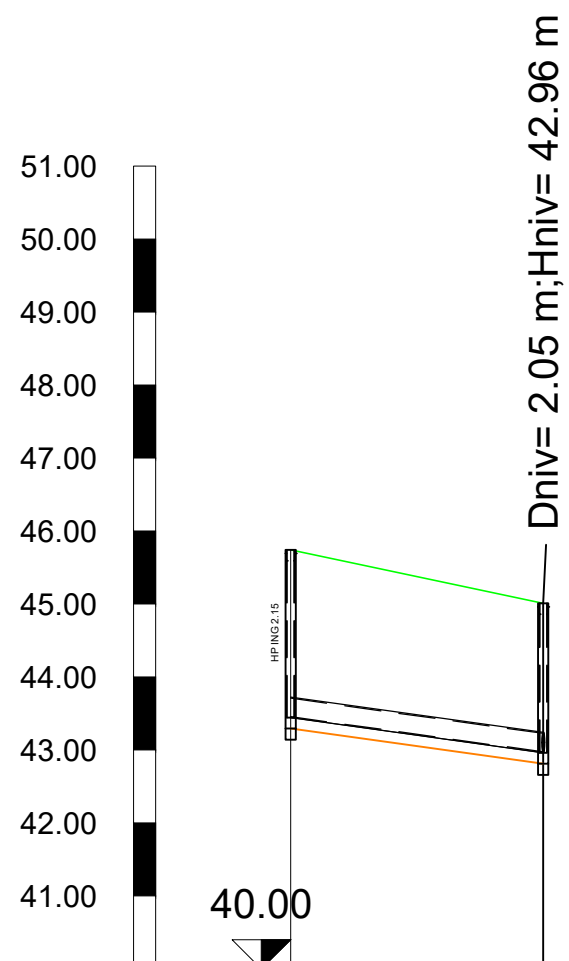
Naziv	IST_11_1	IST_10_2
Visina terena [m.n.m.]	45.53	45.49
Visina nivelete [m.n.m.]	43.48	43.34
Niveleta/Rov (Dubina nivelete)	2.05	2.15
Niveleta/Rov (Visina dna rova)	43.33	43.19
Niveleta/Rov (Dubina dna rova)	2.20	2.30
Duljina dionice [m]	41.54	
Pad [%]	0.34	
Materijal cijevi	PEHD	
Nazivni promjer cijevi [mm]	280.00	
Stacionaže čvorova	0+000.00	0+041.54
Duljina/Pad	41.54 m 0.34 %	

GIN - Company	GRADEVINA	IZGRADNJA FEKALNE ODVODNJE SUSTAVA KOSA ISTOK I ZAPAD U BIOGRADU NA MORU - 1. FAZA							
	INVESTITOR	KOMUNALAC D.O.O. BIOGRAD NA MORU							
GLAVNI PROJEKTANT	Zdravko Rambrot, dipl.ing.građ.	<i>Rambrot</i>							
PROJEKTANT	Zdravko Rambrot, dipl.ing.građ.	<i>Rambrot</i>							
SURADNIK	Marijan Savić, dipl. ing. građ.	<i>Savić</i>							
SURADNIK	Ante Pirović, bacc.ing.aedif.	<i>Pirović</i>							
MJERILO	1:1000/100	ZOP	I.O. 1807	BROJ	T.D. 18/07	BROJ LISTA	6.13.	DATUM	02.2021.
RAZINA RAZRADE	GLAVNI PROJEKT - IZMJENA I DOPUNA					BROJ MAPE	1/1	BR. IZMJENE	1
STRUKOVNA ODREDNICA	GRAĐEVINSKI PROJEKT								
NAZIV PROJEKTIRANOG DIJELA	PROJEKT FEKALNE ODVODNJE					BROJ REVIZIJE	-		
SADRŽAJ	UZDUŽNI PROFIL - IST_11								


PODSUSTAV ISTOK - 1. FAZA IZGRADNJE

UZDUŽNI PROFIL - IST_12

M 1 : 1000/100



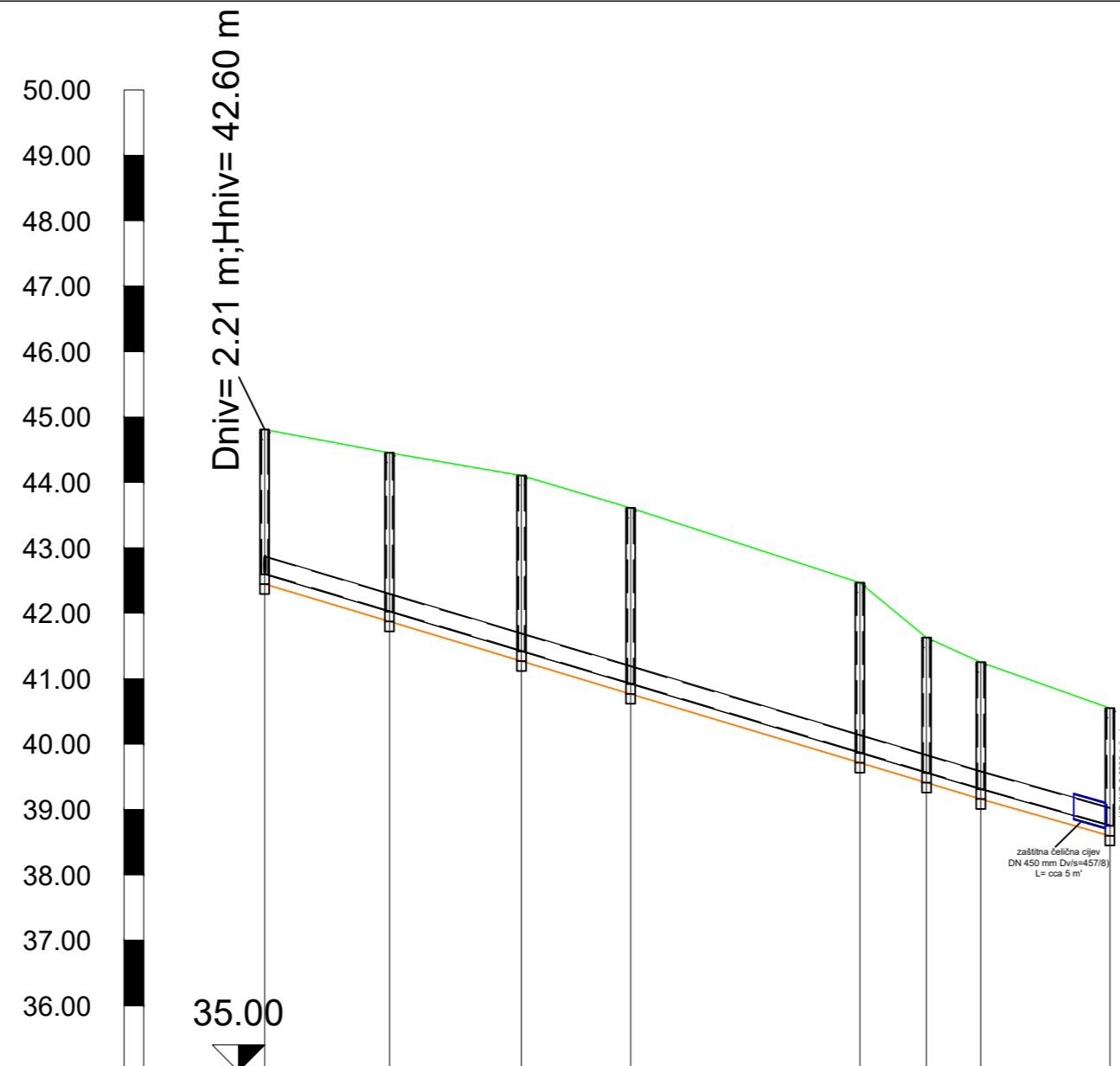
Naziv	IST_12_1	IST_12_2
Visina terena [m.n.m.]	45.74	45.01
Visina nivelete [m.n.m.]	43.44	42.96
Niveleta/Rov (Dubina nivelete)	2.30	2.05
Niveleta/Rov (Visina dna rova)	43.29	42.81
Niveleta/Rov (Dubina dna rova)	2.45	2.20
Duljina dionice [m]	34.63	
Pad [%]	1.39	
Materijal cijevi	PEHD	
Nazivni promjer cijevi [mm]	280.00	
Stacionaže čvorova	0+000.00	0+034.63
Duljina/Pad	34.64 m 1.39 %	

GIN - Company	GRADEVINA	IZGRADNJA FEKALNE ODVODNJE SUSTAVA KOSA ISTOK I ZAPAD U BIOGRADU NA MORU - 1. FAZA							
	INVESTITOR	KOMUNALAC D.O.O. BIOGRAD NA MORU							
GLAVNI PROJEKTANT	Zdravko Rambrot, dipl.ing.građ.	<i>Rambrot</i>							
PROJEKTANT	Zdravko Rambrot, dipl.ing.građ.	<i>Rambrot</i>							
SURADNIK	Marijan Savić, dipl. ing. građ.	<i>Savić</i>							
SURADNIK	Ante Pirović, bacc.ing.aedif.	<i>Pirović</i>							
MJERILO	1:1000/100	ZOP	I.O. 1807	BROJ	T.D. 18/07	BROJ LISTA	6.14.	DATUM	02.2021.
RAZINA RAZRADE	GLAVNI PROJEKT - IZMJENA I DOPUNA					BROJ MAPE	1/1	BR. IZMJENE	1
STRUKOVNA ODREDNICA	GRAĐEVINSKI PROJEKT								
NAZIV PROJEKTIRANOG DIJELA	PROJEKT FEKALNE ODVODNJE					BROJ REVIZIJE	-		
SADRŽAJ	UZDUŽNI PROFIL - IST_12								

PODSUSTAV ISTOK - 1. FAZA IZGRADNJE

UZDUŽNI PROFIL - IST_13

M 1 : 1000/100



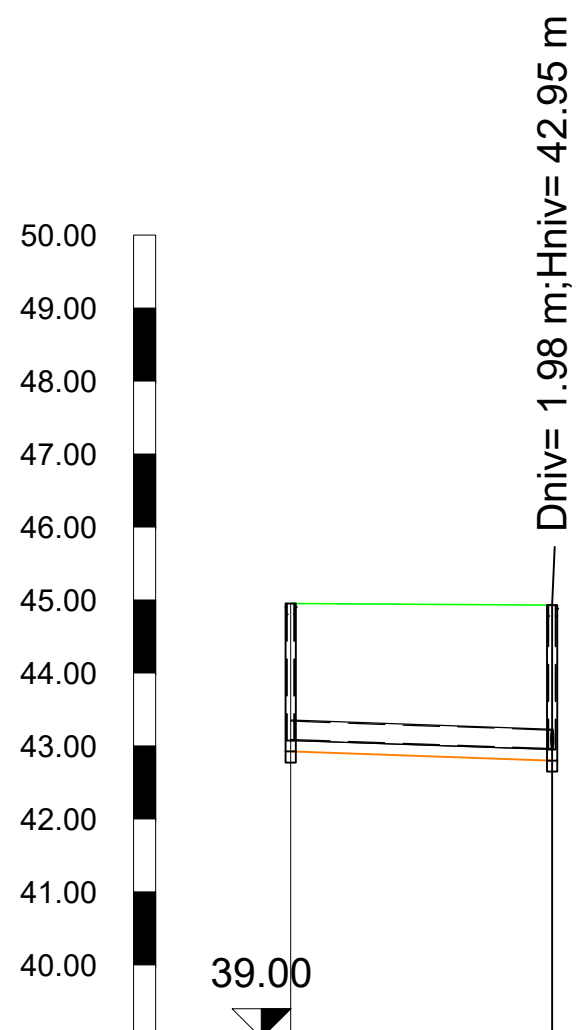
Naziv	IST_13_1	IST_13_2	IST_13_3	IST_13_4	IST_13_5	IST_13_6	IST_13_7	IST_13_8	
Visina terena [m.n.m.]	44.81	44.45	44.11	43.61	42.47	41.63	41.25	40.55	
Visina nivelete [m.n.m.]	42.60	42.02	41.42	40.92	39.86	39.56	39.31	38.75	
Niveleta/Rov (Dubina nivelete)	2.21	2.43	2.69	2.69	2.60	2.07	1.94	1.80	
Niveleta/Rov (Visina dna rova)	42.45	41.87	41.27	40.77	39.71	39.41	39.16	38.60	
Niveleta/Rov (Dubina dna rova)	2.36	2.58	2.84	2.84	2.75	2.22	2.09	1.95	
Duljina dionice [m]		19.08	20.19	16.69	35.06	10.18	8.30	19.76	
Pad [%]		3.00						2.84	
Materijal cijevi	PEHD								
Nazivni promjer cijevi [mm]	280.00								
Stacionaže čvorova	0+000.00	0+019.08	0+039.27	0+055.95	0+091.01	0+101.19	0+109.49	0+129.25	
Duljina/Pad	3.00 %				109.54 m		19.76 m		2.84 %

GIN - Company	GRADEVINA	IZGRADNJA FEKALNE ODVODNJE SUSTAVA KOSA ISTOK I ZAPAD U BIOGRADU n/M - 1. FAZA								
	INVESTITOR	KOMUNALAC D.O.O. BIOGRAD NA MORU								
GLAVNI PROJEKTANT	Zdravko Rambrot, dipl.ing.građ.	<i>Pambrot</i>								
PROJEKTANT	Zdravko Rambrot, dipl.ing.građ.	<i>Pambrot</i>								
SURADNIK	Marijan Savić, dipl. ing. građ.	<i>Savić</i>								
SURADNIK	Ante Pirović, bacc.ing.aedif.	<i>Pirović</i>								
MJERILO	1:1000/100	ZOP	I.O. 1807	BROJ	T.D. 18/07	BROJ LISTA	6.15.	DATUM	02.2021.	
RAZINA RAZRADE	GLAVNI PROJEKT - IZMJENA I DOPUNA					BROJ MAPE	1/1	BR. IZMJENE	1	
STRUKOVNA ODREDNICA	GRAĐEVINSKI PROJEKT									
NAZIV PROJEKTIRANOG DIJELA	PROJEKT FEKALNE ODVODNJE					BROJ REVIZIJE				-
SADRŽAJ	UZDUŽNI PROFIL - IST_13									

PODSUSTAV ISTOK - 1. FAZA IZGRADNJE

UZDUŽNI PROFIL - IST_14

M 1 : 1000/100



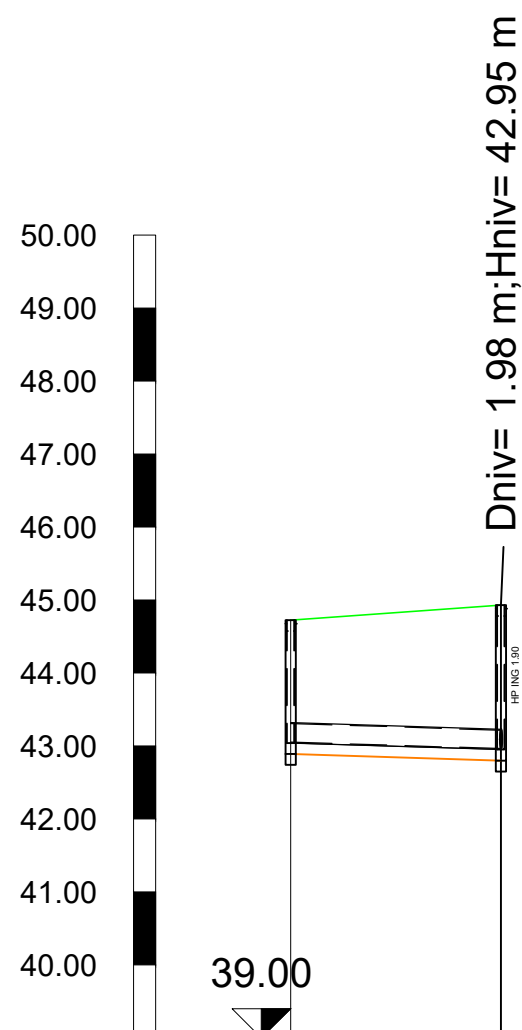
Naziv	IST_14_1	IST_15_2
Visina terena [m.n.m.]	44.95	44.93
Visina nivelete [m.n.m.]	43.07	42.95
Niveleta/Rov (Dubina nivelete)	1.88	1.98
Niveleta/Rov (Visina dna rova)	42.92	42.80
Niveleta/Rov (Dubina dna rova)	2.03	2.13
Duljina dionice [m]	35.84	
Pad [%]	0.34	
Materijal cijevi	PEHD	
Nazivni promjer cijevi [mm]	280.00	
Stacionaže čvorova	0+000.00	0+035.84
Duljina/Pad	35.84 m 0.34 %	

GIN - Company	GRADEVINA	IZGRADNJA FEKALNE ODVODNJE SUSTAVA KOSA ISTOK I ZAPAD U BIOGRADU NA MORU - 1. FAZA							
	INVESTITOR	KOMUNALAC D.O.O. BIOGRAD NA MORU							
GLAVNI PROJEKTANT	Zdravko Rambrot, dipl.ing.građ.	<i>Rambrot</i>							
PROJEKTANT	Zdravko Rambrot, dipl.ing.građ.	<i>Rambrot</i>							
SURADNIK	Marijan Savić, dipl. ing. građ.	<i>Savić</i>							
SURADNIK	Ante Pirović, bacc.ing.aedif.	<i>Pirović</i>							
MJERILO	1:1000/100	ZOP	I.O. 1807	BROJ	T.D. 18/07	BROJ LISTA	6.16.	DATUM	02.2021.
RAZINA RAZRADE	GLAVNI PROJEKT - IZMJENA I DOPUNA					BROJ MAPE	1/1	BR. IZMJENE	1
STRUKOVNA ODREDNICA	GRAĐEVINSKI PROJEKT								
NAZIV PROJEKTIRANOG DIJELA	PROJEKT FEKALNE ODVODNJE					BROJ REVIZIJE	-		
SADRŽAJ	UZDUŽNI PROFIL - IST_14								

PODSUSTAV ISTOK - 1. FAZA IZGRADNJE

UZDUŽNI PROFIL - IST_15

M 1 : 1000/100



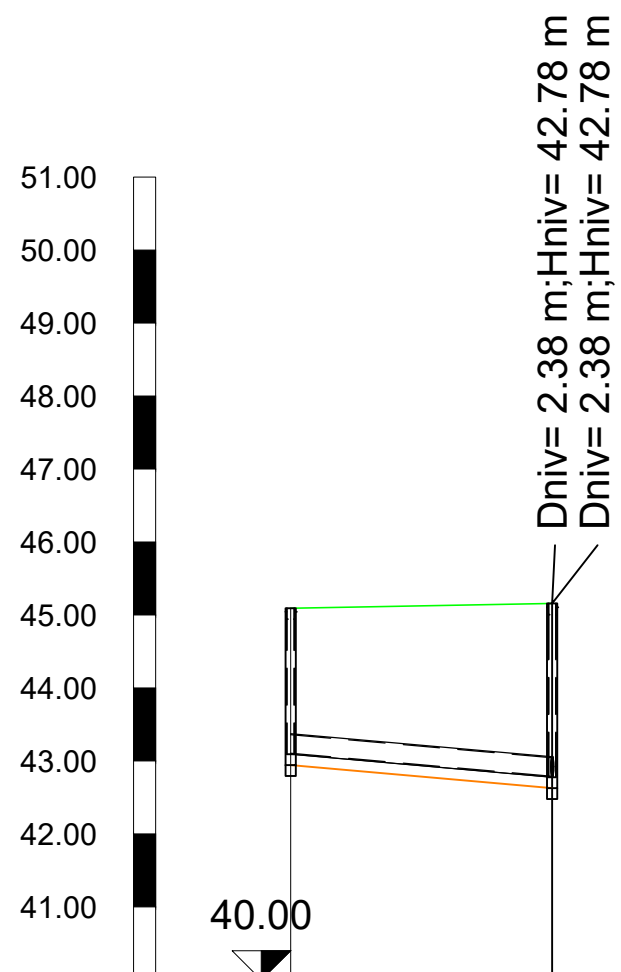
Naziv	IST_15_1	IST_15_2
Visina terena [m.n.m.]	44.73	44.93
Visina nivelete [m.n.m.]	43.04	42.95
Niveleta/Rov (Dubina nivelete)	1.68	1.98
Niveleta/Rov (Visina dna rova)	42.89	42.80
Niveleta/Rov (Dubina dna rova)	1.83	2.13
Duljina dionice [m]	28.82	
Pad [%]	0.31	
Materijal cijevi	PEHD	
Nazivni promjer cijevi [mm]	280.00	
Stacionaže čvorova	0+000.00	0+028.82
Duljina/Pad	28.82 m 0.31 %	

GIN - Company	GRADEVINA	IZGRADNJA FEKALNE ODVODNJE SUSTAVA KOSA ISTOK I ZAPAD U BIOGRADU NA MORU							
	INVESTITOR	KOMUNALAC D.O.O. BIOGRAD NA MORU							
GLAVNI PROJEKTANT	Zdravko Rambrot, dipl.ing.građ.	<i>Rambrot</i>							
PROJEKTANT	Zdravko Rambrot, dipl.ing.građ.	<i>Rambrot</i>							
SURADNIK	Marijan Savić, dipl. ing. građ.	<i>Savić</i>							
SURADNIK	Ante Pirović, bacc.ing.aedif.	<i>Pirović</i>							
MJERILO	1:1000/100	ZOP	I.O. 1807	BROJ	T.D. 18/07	BROJ LISTA	6.17.	DATUM	02.2021.
RAZINA RAZRADE	GLAVNI PROJEKT - IZMJENA I DOPUNA					BROJ MAPE	1/1	BR. IZMJENE	1
STRUKOVNA ODREDNICA	GRAĐEVINSKI PROJEKT								
NAZIV PROJEKTIRANOG DIJELA	PROJEKT FEKALNE ODVODNJE					BROJ REVIZIJE	-		
SADRŽAJ	UZDUŽNI PROFIL - IST_15								

PODSUSTAV ISTOK - 1. FAZA IZGRADNJE

UZDUŽNI PROFIL - IST_16

M 1 : 1000/100



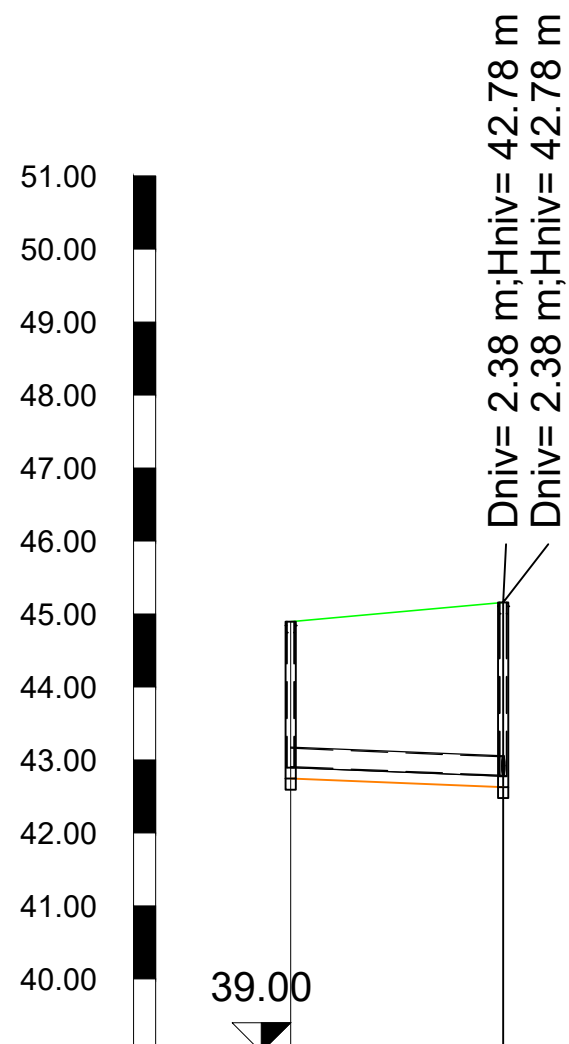
Naziv	IST_16_1	IST_17_2
Visina terena [m.n.m.]	45.09	45.16
Visina nivelete [m.n.m.]	43.09	42.78
Niveleta/Rov (Dubina nivelete)	2.00	2.38
Niveleta/Rov (Visina dna rova)	42.94	42.63
Niveleta/Rov (Dubina dna rova)	2.15	2.53
Duljina dionice [m]	35.87	
Pad [%]	0.88	
Materijal cijevi	PEHD	
Nazivni promjer cijevi [mm]	280.00	
Stacionaže čvorova	0+000.00	0+035.87
Duljina/Pad	35.87 m 0.88 %	

GIN - Company	GRADEVINA	IZGRADNJA FEKALNE ODVODNJE SUSTAVA KOSA ISTOK I ZAPAD U BIOGRADU n/M - 1. FAZA							
	INVESTITOR	KOMUNALAC D.O.O. BIOGRAD NA MORU							
GLAVNI PROJEKTANT	Zdravko Rambrot, dipl.ing.građ.	<i>Rambrot</i>							
PROJEKTANT	Zdravko Rambrot, dipl.ing.građ.	<i>Rambrot</i>							
SURADNIK	Marijan Savić, dipl. ing. građ.	<i>Savić</i>							
SURADNIK	Ante Pirović, bacc.ing.aedif.	<i>Pirović</i>							
MJERILO	1:1000/100	ZOP	I.O. 1807	BROJ	T.D. 18/07	BROJ LISTA	6.18.	DATUM	02.2021.
RAZINA RAZRADE	GLAVNI PROJEKT - IZMJENA I DOPUNA					BROJ MAPE	1/1	BR. IZMJENE	1
STRUKOVNA ODREDNICA	GRAĐEVINSKI PROJEKT								
NAZIV PROJEKTIRANOG DIJELA	PROJEKT FEKALNE ODVODNJE					BROJ REVIZIJE	-		
SADRŽAJ	UZDUŽNI PROFIL - IST_16								

PODSUSTAV ISTOK - 1. FAZA IZGRADNJE

UZDUŽNI PROFIL - IST_17

M 1 : 1000/100



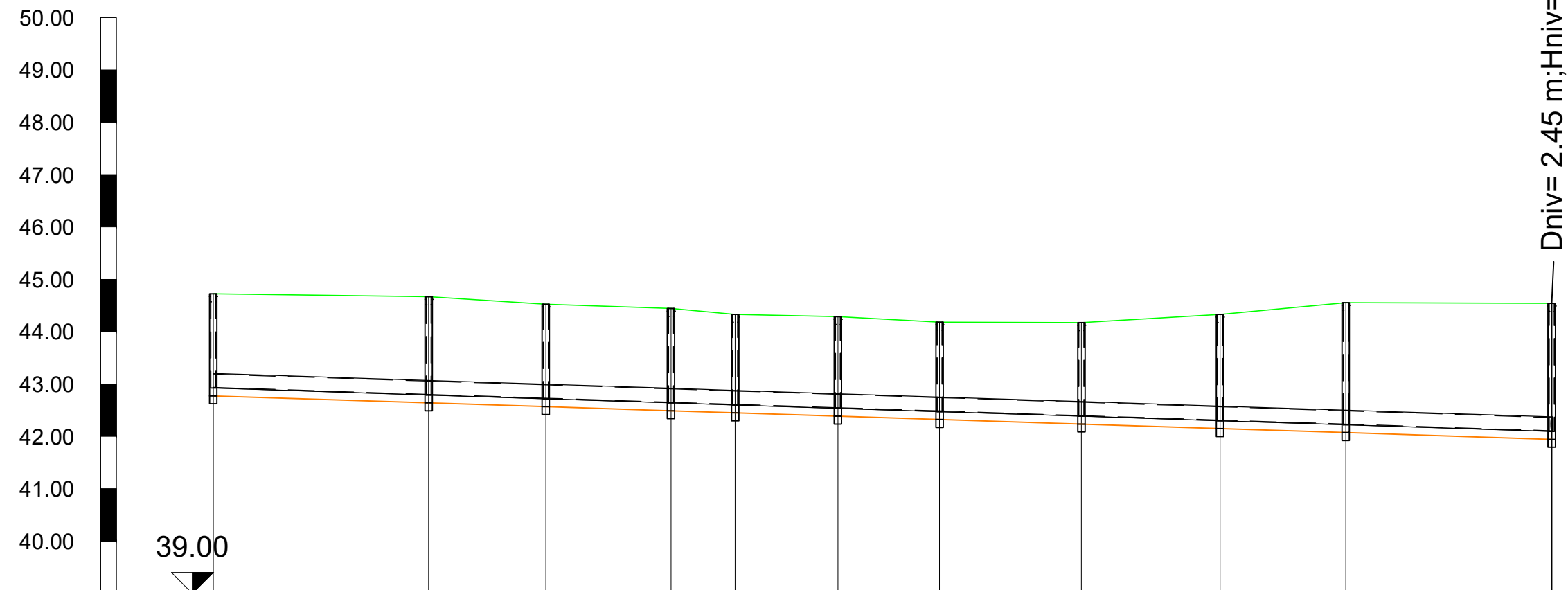
Naziv	IST_17_1	IST_17_2
Visina terena [m.n.m.]	44.90	45.16
Visina nivelete [m.n.m.]	42.90	42.78
Niveleta/Rov (Dubina nivelete)	2.00	2.38
Niveleta/Rov (Visina dna rova)	42.75	42.63
Niveleta/Rov (Dubina dna rova)	2.15	2.53
Duljina dionice [m]	29.14	
Pad [%]	0.40	
Materijal cijevi	PEHD	
Nazivni promjer cijevi [mm]	280.00	
Stacionaže čvorova	0+000.00	0+029.14
Duljina/Pad	29.14 m 0.40 %	

GIN - Company	GRADEVINA	IZGRADNJA FEKALNE ODVODNJE SUSTAVA KOSA ISTOK I ZAPAD U BIOGRADU n/M - 1. FAZA							
	INVESTITOR	KOMUNALAC D.O.O. BIOGRAD NA MORU							
GLAVNI PROJEKTANT	Zdravko Rambrot, dipl.ing.građ.	<i>Rambrot</i>							
PROJEKTANT	Zdravko Rambrot, dipl.ing.građ.	<i>Rambrot</i>							
SURADNIK	Marijan Savić, dipl. ing. građ.	<i>Savić</i>							
SURADNIK	Ante Pirović, bacc.ing.aedif.	<i>Pirović</i>							
MJERILO	1:1000/100	ZOP	I.O. 1807	BROJ	T.D. 18/07	BROJ LISTA	6.19.	DATUM	02.2021.
RAZINA RAZRADE	GLAVNI PROJEKT - IZMJENA I DOPUNA					BROJ MAPE	1/1	BR. IZMJENE	1
STRUKOVNA ODREDNICA	GRAĐEVINSKI PROJEKT								
NAZIV PROJEKTIRANOG DIJELA	PROJEKT FEKALNE ODVODNJE					BROJ REVIZIJE	-		
SADRŽAJ	UZDUŽNI PROFIL - IST_17								

PODSUSTAV ISTOK - 1. FAZA IZGRADNJE

UZDUŽNI PROFIL - IST_19

M 1 : 1000/100



Dniv= 2.45 m;Hniv= 42.09 m

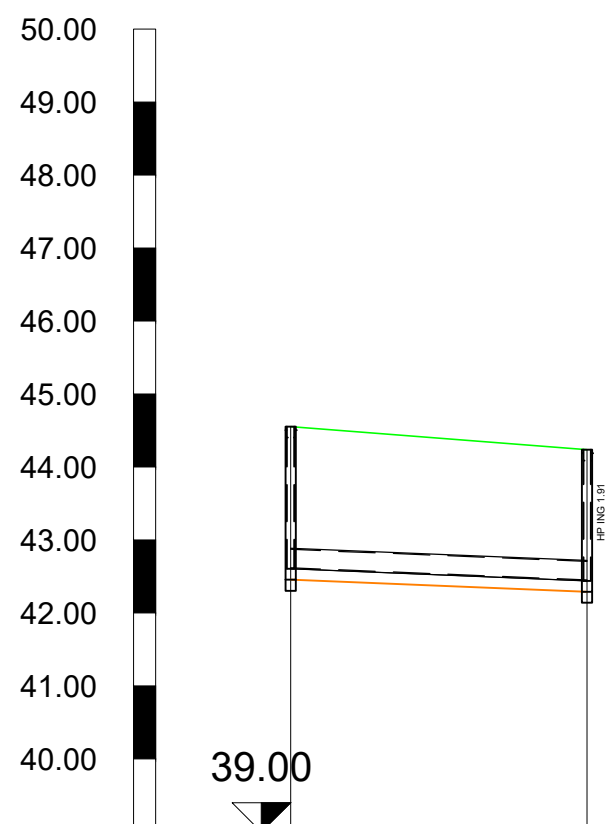
Naziv	IST_19_1	IST_19_2	IST_19_3	IST_19_4	IST_19_5	IST_19_6	IST_19_7	IST_19_8	IST_19_9	IST_19_10	IST_1B_2
Visina terena [m.n.m.]	44.72	44.67	44.52	44.44	44.33	44.29	44.18	44.17	44.33	44.55	44.54
Visina nivelete [m.n.m.]	42.92	42.79	42.72	42.64	42.60	42.54	42.47	42.38	42.30	42.22	42.09
Niveleta/Rov (Dubina nivelete)	1.80	1.88	1.81	1.80	1.73	1.75	1.71	1.79	2.03	2.33	2.45
Niveleta/Rov (Visina dna rova)	42.77	42.64	42.57	42.49	42.45	42.39	42.32	42.23	42.15	42.07	41.94
Niveleta/Rov (Dubina dna rova)	1.95	2.03	1.96	1.95	1.88	1.90	1.86	1.94	2.18	2.48	2.60
Duljina dionice [m]		41.13	22.36	23.93	12.25	19.62	19.42	27.09	26.48	24.00	39.34
Pad [%]							0.32				
Materijal cijevi							PEHD				
Nazivni promjer cijevi [mm]							280.00				
Stacionaže čvorova	0+000.00	0+041.13	0+063.49	0+087.42	0+099.68	0+119.29	0+138.72	0+165.80	0+192.29	0+216.29	0+255.63
Duljina/Pad											255.63 m
											0.32 %

GIN - Company	GRADEVINA	IZGRADNJA FEKALNE ODVODNJE SUSTAVA KOSA ISTOK I ZAPAD U BIOGRADU NA MORU									
	INVESTITOR	KOMUNALAC D.O.O. BIOGRAD NA MORU									
GLAVNI PROJEKTANT	Zdravko Rambrot, dipl.ing.grad.	<i>Rambrot</i>									
PROJEKTANT	Zdravko Rambrot, dipl.ing.grad.	<i>Rambrot</i>									
SURADNIK	Marijan Savić, dipl. ing. grad.	<i>Savić</i>									
SURADNIK	Ante Pirović, bacc.ing.aedif.	<i>Pirović</i>									
MJERILO	1:1000/100	ZOP	I.O. 1807	BROJ	T.D. 18/07	BROJ LISTA	6.20.	DATUM	02.2021.		
RAZINA RAZRADE	GLAVNI PROJEKT - IZMJENA I DOPUNA			BROJ MAPE	1/1	BR. IZMJENE	1				
STRUKOVNA ODREDNICA	GRAĐEVINSKI PROJEKT										
NAZIV PROJEKTRANOG DIJELA	PROJEKT FEKALNE ODVODNJE					BROJ REVIZIJE	-				
SADRŽAJ	UZDUŽNI PROFIL - IST_19										

PODSUSTAV ISTOK - 1. FAZA IZGRADNJE

UZDUŽNI PROFIL - IST_20.1

M 1 : 1000/100



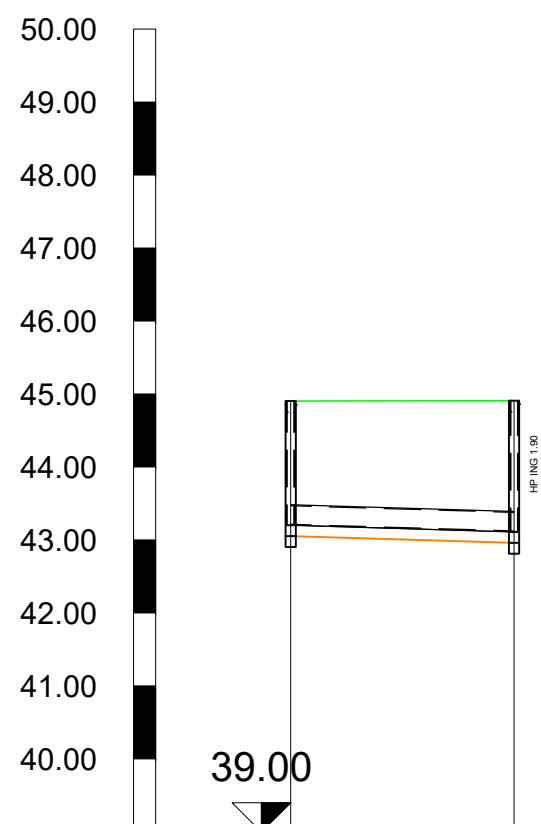
Naziv	IST_20.1_1	IST_20.1_2
Visina terena [m.n.m.]	44.56	44.24
Visina nivelete [m.n.m.]	42.61	42.44
Niveleta/Rov (Dubina nivelete)	1.95	1.80
Niveleta/Rov (Visina dna rova)	42.46	42.29
Niveleta/Rov (Dubina dna rova)	2.10	1.95
Duljina dionice [m]	40.65	
Pad [%]	0.41	
Materijal cijevi	PEHD	
Nazivni promjer cijevi [mm]	280.00	
Stacionaže čvorova	0+000.00	0+040.65
Duljina/Pad	40.65 m 0.41 %	

GIN - Company	GRADEVINA	IZGRADNJA FEKALNE ODVODNJE SUSTAVA KOSA ISTOK I ZAPAD U BIOGRADU NA MORU - 1. FAZA							
	INVESTITOR	KOMUNALAC D.O.O. BIOGRAD NA MORU							
GLAVNI PROJEKTANT	Zdravko Rambrot, dipl.ing.građ.	<i>Rambrot</i>							
PROJEKTANT	Zdravko Rambrot, dipl.ing.građ.	<i>Rambrot</i>							
SURADNIK	Marijan Savić, dipl. ing. građ.	<i>Savić</i>							
SURADNIK	Ante Pirović, bacc.ing.aedif.	<i>Pirović</i>							
MJERILO	1:1000/100	ZOP	I.O. 1807	BROJ	T.D. 18/07	BROJ LISTA	6.21.	DATUM	02.2021.
RAZINA RAZRADE	GLAVNI PROJEKT - IZMJENA I DOPUNA					BROJ MAPE	1/1	BR. IZMJENE	1
STRUKOVNA ODREDNICA	GRAĐEVINSKI PROJEKT								
NAZIV PROJEKTIRANOG DIJELA	PROJEKT FEKALNE ODVODNJE					BROJ REVIZIJE -			
SADRŽAJ	UZDUŽNI PROFIL - IST_20.1								

PODSUSTAV ISTOK - 1. FAZA IZGRADNJE

UZDUŽNI PROFIL - IST_20.2

M 1 : 1000/100



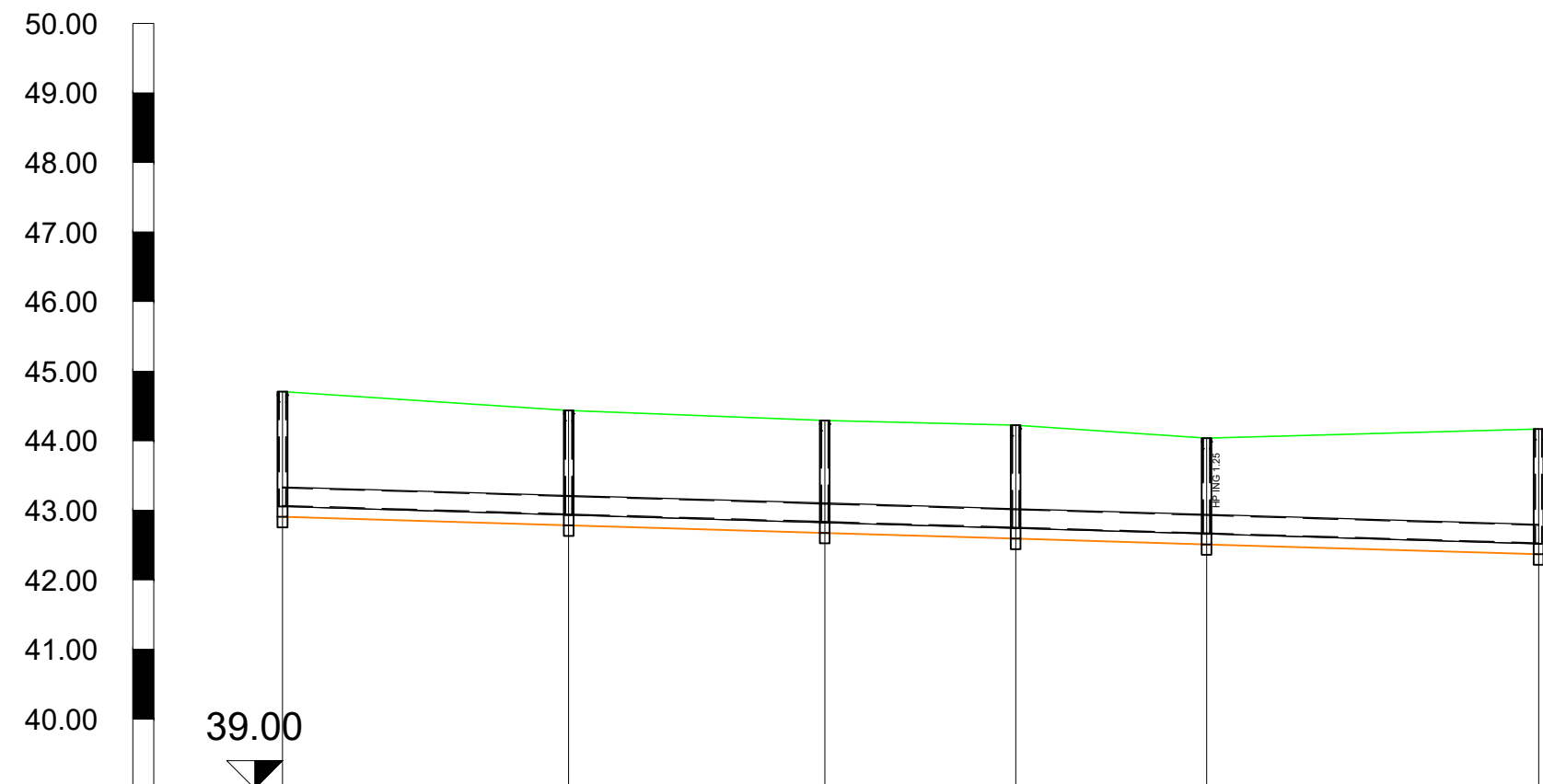
Naziv	IST_20.2_1	IST_20.2_2
Visina terena [m.n.m.]	44.90	44.91
Visina nivelete [m.n.m.]	43.20	43.11
Niveleta/Rov (Dubina nivelete)	1.70	1.80
Niveleta/Rov (Visina dna rova)	43.05	42.96
Niveleta/Rov (Dubina dna rova)	1.85	1.95
Duljina dionice [m]	30.65	
Pad [%]	0.30	
Materijal cijevi	PEHD	
Nazivni promjer cijevi [mm]	280.00	
Stacionaže čvorova	0+00.00	0+30.65
Duljina/Pad	30.65 m 0.30 %	

GIN - Company	GRADEVINA	IZGRADNJA FEKALNE ODVODNJE SUSTAVA KOSA ISTOK I ZAPAD U BIOGRADU NA MORU - 1. FAZA							
	INVESTITOR	KOMUNALAC D.O.O. BIOGRAD NA MORU							
GLAVNI PROJEKTANT	Zdravko Rambrot, dipl.ing.građ.	<i>Rambrot</i>							
PROJEKTANT	Zdravko Rambrot, dipl.ing.građ.	<i>Rambrot</i>							
SURADNIK	Marijan Savić, dipl. ing. građ.	<i>Savić</i>							
SURADNIK	Ante Pirović, bacc.ing.aedif.	<i>Pirović</i>							
MJERILO	1:1000/100	ZOP	I.O. 1807	BROJ	T.D. 18/07	BROJ LISTA	6.22.	DATUM	02.2021.
RAZINA RAZRADE	GLAVNI PROJEKT - IZMJENA I DOPUNA					BROJ MAPE	1/1	BR. IZMJENE	1
STRUKOVNA ODREDNICA	GRAĐEVINSKI PROJEKT								
NAZIV PROJEKTIRANOG DIJELA	PROJEKT FEKALNE ODVODNJE					BROJ REVIZIJE	-		
SADRŽAJ	UZDUŽNI PROFIL - IST_20.2								

PODSUSTAV ISTOK - 1. FAZA IZGRADNJE

UZDUŽNI PROFIL - IST_21

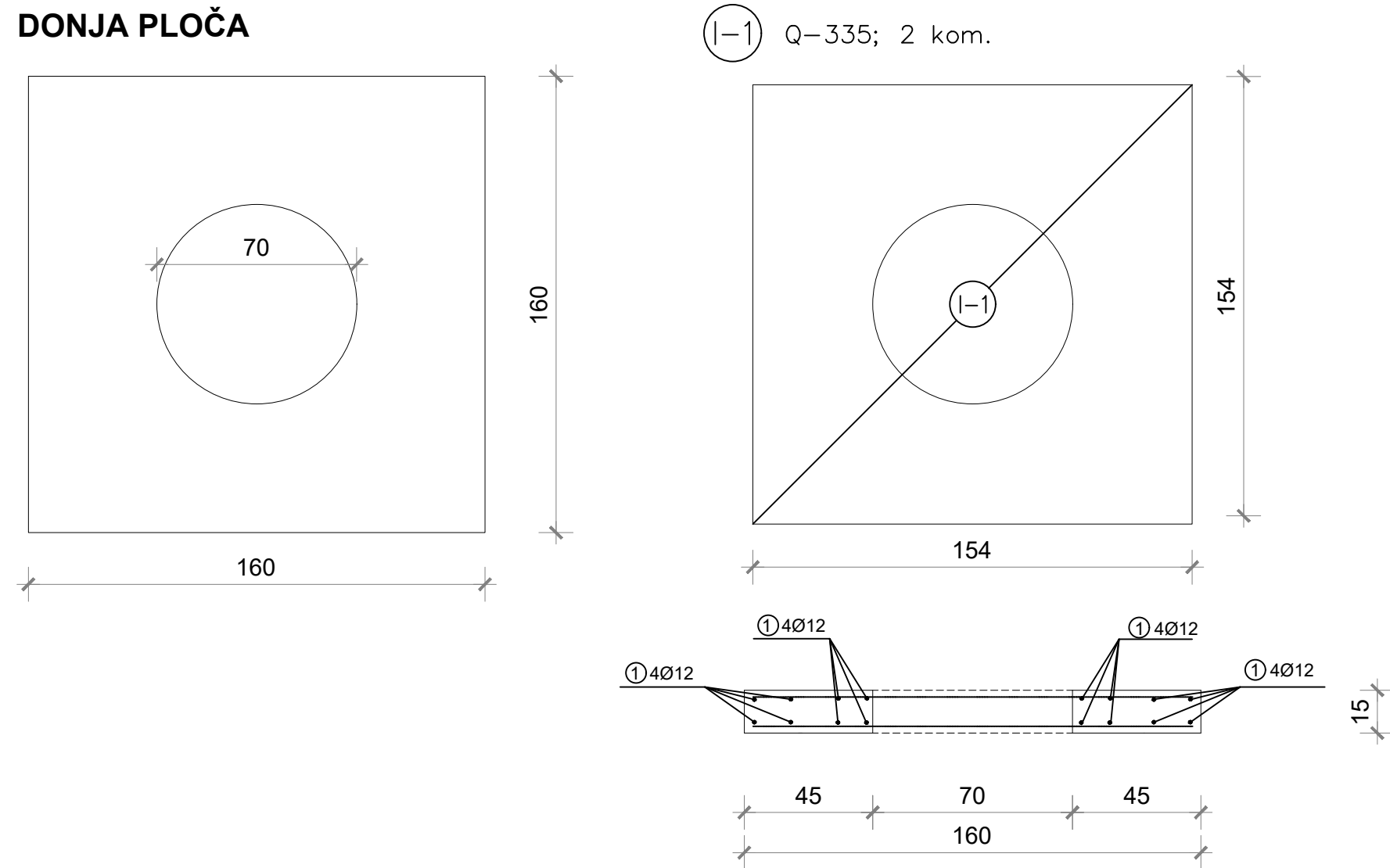
M 1 : 1000/100



Naziv	IST_21_1	IST_21_2	IST_21_3	IST_21_4	IST_21_5	IST_21_6
Visina terena [m.n.m.]	44.71	44.44	44.29	44.22	44.04	44.17
Visina nivelete [m.n.m.]	43.06	42.93	42.82	42.74	42.66	42.52
Niveleta/Rov (Dubina nivelete)	1.65	1.50	1.47	1.48	1.38	1.65
Niveleta/Rov (Visina dna rova)	42.91	42.78	42.67	42.59	42.51	42.37
Niveleta/Rov (Dubina dna rova)	1.80	1.65	1.62	1.63	1.53	1.80
Duljina dionice [m]		41.13	36.81	27.43	47.71	
Pad [%]			0.30			
Materijal cijevi	PEHD					
Nazivni promjer cijevi [mm]	280.00					
Stacionaže čvorova	0+000.00	0+041.13	0+077.93	0+105.36	0+152.79	0+180.50
Duljina/Pad	0.30 % 180.50 m					

GIN - Company	GRADEVINA	IZGRADNJA FEKALNE ODVODNJE SUSTAVA KOSA ISTOK I ZAPAD U BIOGRADU NA MORU							
	INVESTITOR	KOMUNALAC D.O.O. BIOGRAD NA MORU							
GLAVNI PROJEKTANT	Zdravko Rambrot, dipl.ing.grad.	<i>Rambrot</i>							
PROJEKTANT	Zdravko Rambrot, dipl.ing.grad.	<i>Rambrot</i>							
SURADNIK	Marijan Savić, dipl. ing. građ.	<i>Savić</i>							
SURADNIK	Ante Pirović, bacc.ing.aedif.	<i>Pirović</i>							
MJERILO	1:1000/100	ZOP	I.O. 1807	BROJ	T.D.18/07	BROJ LISTA	6.23.	DATUM	02.2021.
RAZINA RAZRADE	GLAVNI PROJEKT - IZMJENA I DOPUNA				BROJ MAPE	1/1	BR. IZMJENE	1	
STRUKOVNA ODREDNICA	GRADEVINSKI PROJEKT								
NAZIV PROJEKTIRANOG DIJELA	PROJEKT FEKALNE ODVODNJE						BROJ REVIZIJE	-	
SADRŽAJ	UZDUŽNI PROFIL - IST_21								

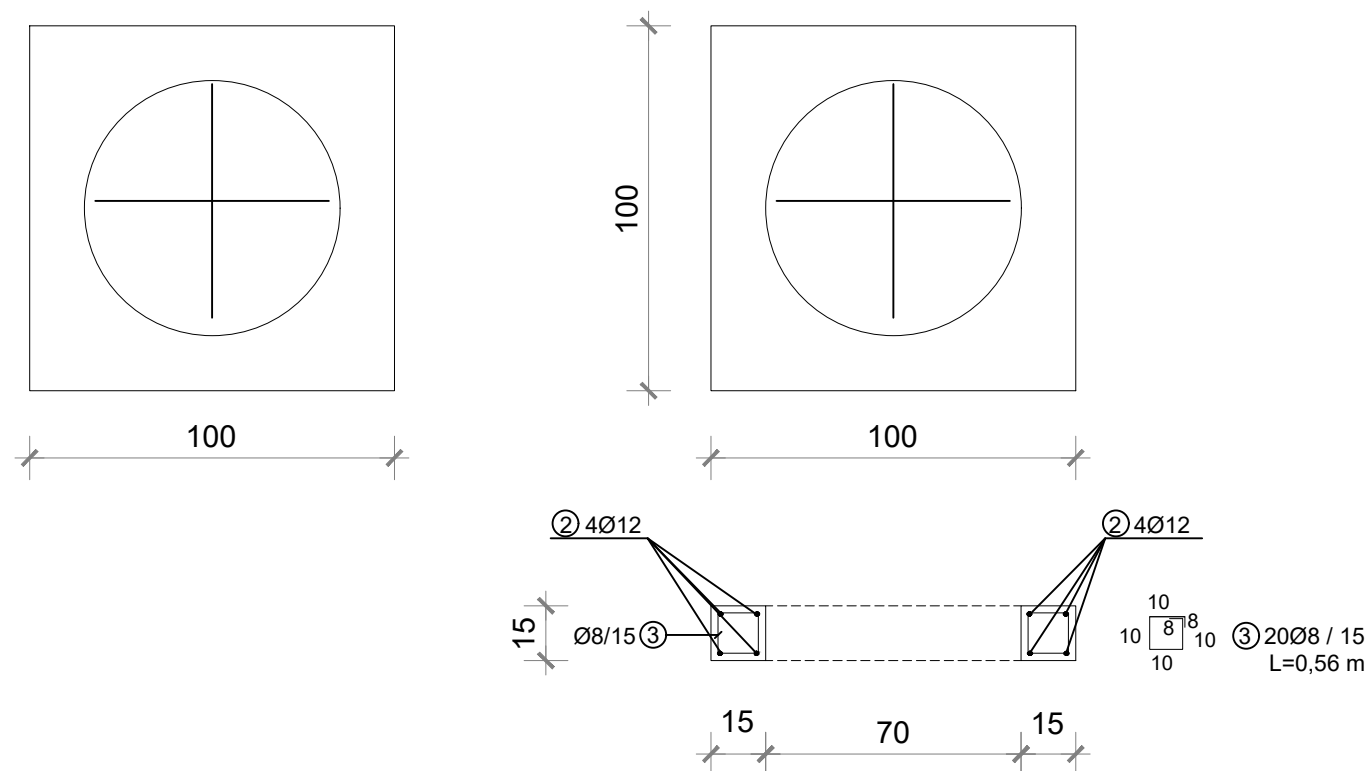
DONJA PLOČA




PLAN ARMATURE PLOČE FEKALNOG PEHD OKNA - TIP 1 (OKNO DN 1000)

M 1:20

GORNJA PLOČA



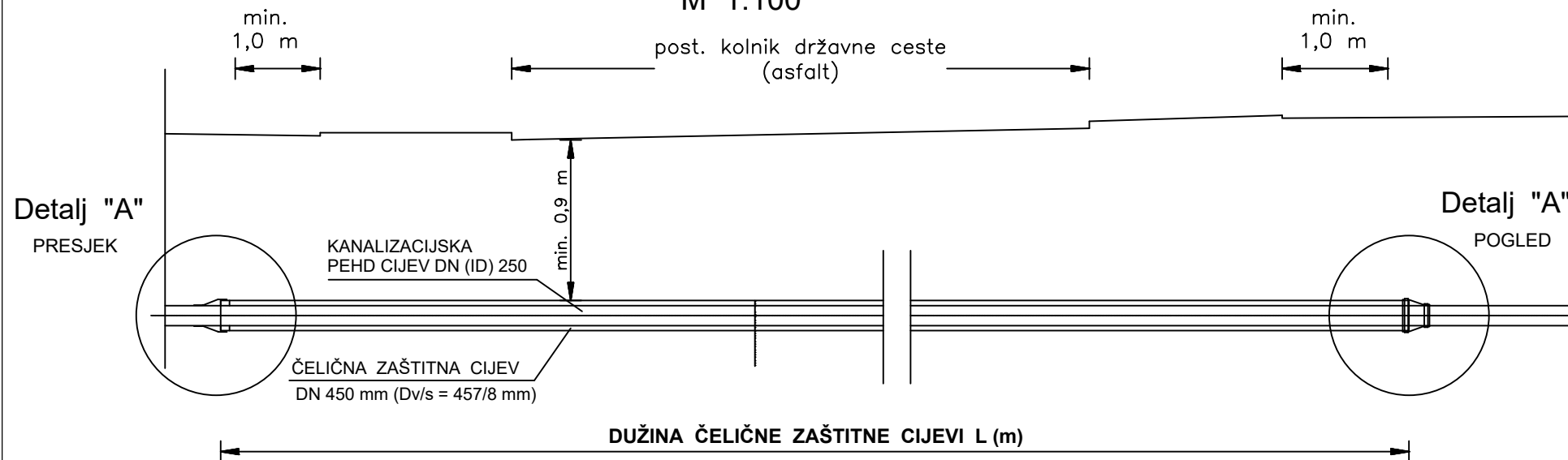
GIN Company	GRADEVINA	IZGRADNJA FEKALNE ODVODNJE SUSTAVA KOSA ISTOK I ZAPAD U BIOGRADU n/M - 1. FAZA							
	INVESTITOR	KOMUNALAC D.O.O. BIOGRAD NA MORU							
GLAVNI PROJEKTANT	Zdravko Rambrot, dipl.ing.građ.	<i>Rambrot</i>							
PROJEKTANT	Zdravko Rambrot, dipl.ing.građ.	<i>Rambrot</i>							
SURADNIK	Marijan Savić, dipl. ing. građ.	<i>Savić</i>							
SURADNIK	Ante Pirović, bacc.ing.aedif.	<i>Pirović</i>							
MJERILO	1:20	ZOP	I.O. 1807	BROJ	T.D.18/07	BROJ LISTA	7.2.	DATUM	02.2021.
RAZINA RAZRADE	GLAVNI PROJEKT - IZMJENA I DOPUNA			BROJ MAPE	1/1	BR. IZMJENE	1		
STRUKOVNA ODREDNICA	GRAĐEVINSKI PROJEKT								
NAZIV PROJEKTIRANOG DIJELA	PROJEKT FEKALNE ODVODNJE				BROJ REVIZIJE		-		
SADRŽAJ	PLAN ARMATURE PLOČE FEKALNOG PEHD OKNA - TIP 1 (OKNO DN 1000)								

DETALJ PROLAZA CJEVOVODA BUŠENJEM ISPOD DRŽAVNE CESTE

M 1:100, 1:10

- KANALIZACIJSKA CIJEV PEHD DN (ID) 280
U ZAŠTITNOJ ČELIČNOJ CIJEVI DN 450 mm (Dv/s = 457/8)

UZDUŽNI PROFIL CJEVOVODA M 1:100

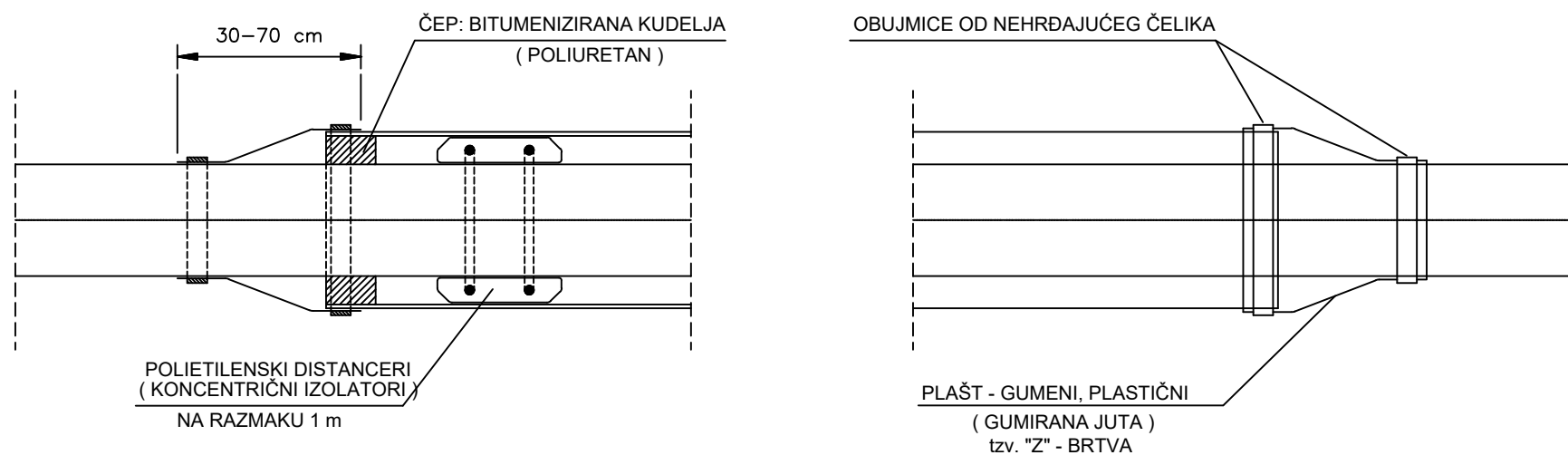


NAPOMENA:

NA MJESTIMA GDJE NIJE MOGUĆE IZVESTI BUŠENJE TRUPA DRŽAVNE CESTE, FEKALNI CJEVOVOD DN (ID) 250 mm IZVODI SE U ZAŠTITNOJ ČELIČNOJ CIJEVI DN 450 mm (Dv/s = 457/8 mm), SVE U SKLADU S POSEBNIM UVJETIMA HRVATSKIH CESTA.

"A" - DETALJ BRTVLJENJA ZAŠTITNE ČELIČNE CIJEVI

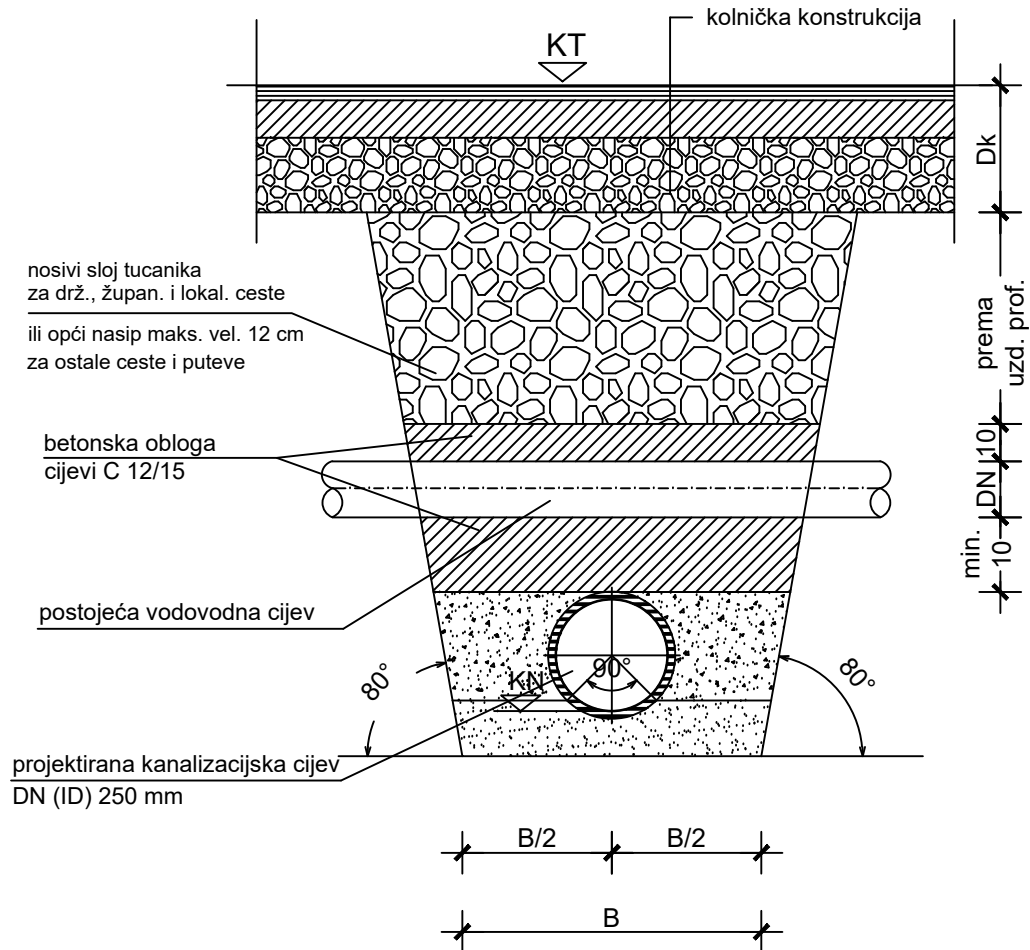
M 1:10



GiN - Company	GRADEVINA	IZGRADNJA FEKALNE ODVODNJE SUSTAVA KOSA ISTOK I ZAPAD U BIOGRADU n/M - 1. FAZA							
	INVESTITOR	KOMUNALAC D.O.O. BIOGRAD NA MORU							
GLAVNI PROJEKTANT	Zdravko Rambrot, dipl.ing.građ.	<i>Rambrot</i>							
PROJEKTANT	Zdravko Rambrot, dipl.ing.građ.	<i>Rambrot</i>							
SURADNIK	Marijan Savić, dipl. ing. građ.	<i>Savić</i>							
SURADNIK	Ante Pirović, bacc.ing.aedif.	<i>Pirović</i>							
MJERILO	1:25	ZOP	I.O. 1807	BROJ	T.D.18/07	BROJ LISTA	7.3.	DATUM	02.2021.
RAZINA RAZRADE	GLAVNI PROJEKT - IZMJENA I DOPUNA					BROJ MAPE	1/1	BR. IZMJENE	1
STRUKOVNA ODREDNICA	GRAĐEVINSKI PROJEKT								
NAZIV PROJEKTIRANOG DIJELA	PROJEKT FEKALNE ODVODNJE					BROJ REVIZIJE -			
SADRŽAJ	DETALJ PROLAZA CJEVOVODA BUŠENJEM ISPOD DRŽAVNE CESTE								

DETALJ KRIŽANJA POSTOJEĆEG VODOVODA I CJEVOVODA FEKALNE ODVODNJE

M 1:20

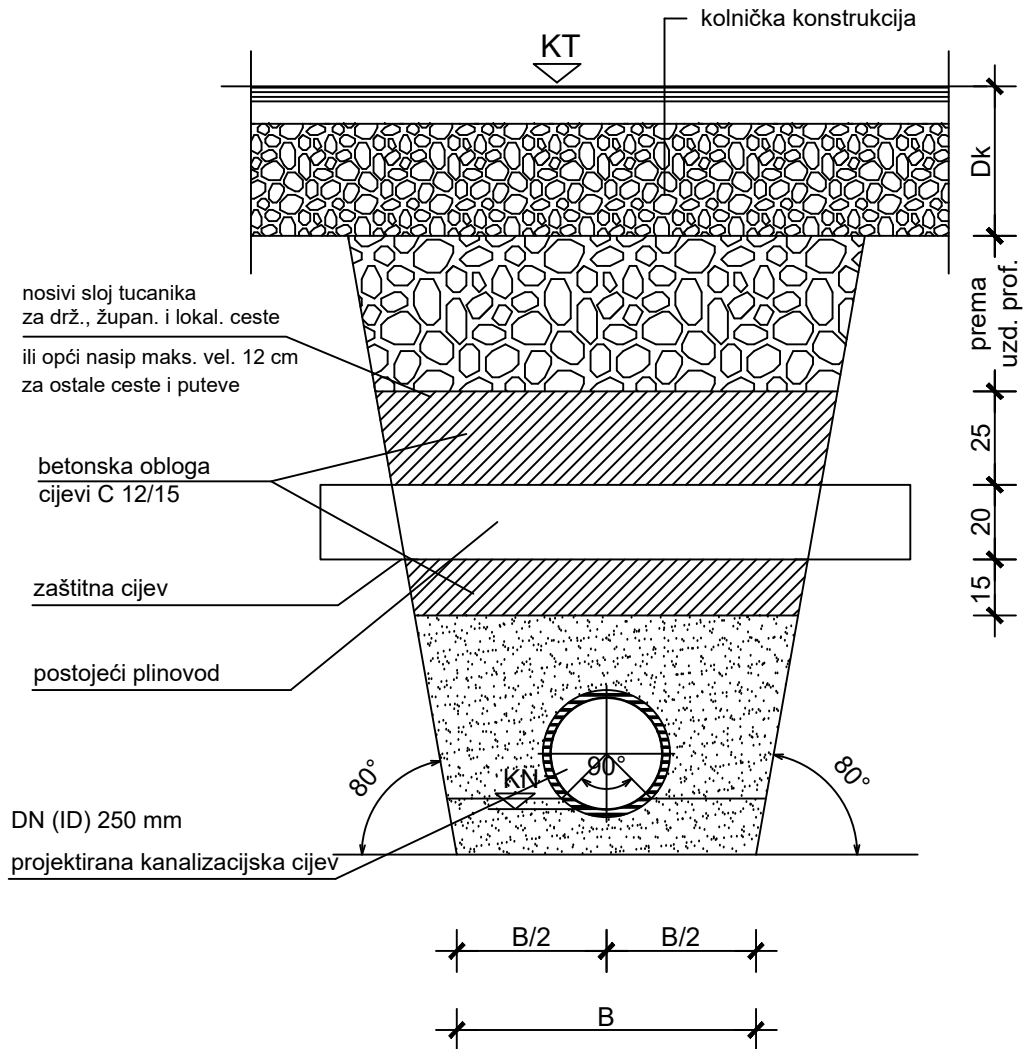


Dk - debljina kolničke konstrukcije
(prema popr. profilima rova kolektora)

GIN - Company	GRADEVINA	IZGRADNJA FEKALNE ODVODNJE SUSTAVA KOSA ISTOK I ZAPAD U BIOGRADU n/M - 1. FAZA							
	INVESTITOR	KOMUNALAC D.O.O. BIOGRAD NA MORU							
GLAVNI PROJEKTANT	Zdravko Rambrot, dipl.ing.građ.	<i>Rambrot</i>		HRVATSKA KOMORA INŽENJERA GRAĐEVINARSTVA Zdravko Rambrot dipl. ing. građ. Ovlašten inženjer građevinarstva  G 2467					
PROJEKTANT	Zdravko Rambrot, dipl.ing.građ.	<i>Rambrot</i>							
SURADNIK	Marijan Savić, dipl. ing. građ.	<i>Savić</i>							
SURADNIK	Ante Pirović, bacc.ing.aedif.	<i>Pirović</i>							
MJERILO	1:20	ZOP	I.O. 1807	BROJ	T.D.18/07	BROJ LISTA	7.4.	DATUM	02.2021.
RAZINA RAZRADE	GLAVNI PROJEKT - IZMJENA I DOPUNA					BROJ MAPE	1/1	BR. IZMJENE	1
STRUKOVNA ODREDNICA	GRAĐEVINSKI PROJEKT								
NAZIV PROJEKTIRANOG DIJELA	PROJEKT FEKALNE ODVODNJE					BROJ REVIZIJE	-		
SADRŽAJ	DETALJ KRIŽANJA POSTOJEĆEG VODOVODA I CJEVOVODA FEKALNE ODVODNJE								

DETALJ KRIŽANJA POSTOJEĆEG PLINOVODA I CJEVOVODA FEKALNE ODVODNJE

M 1:20



nosivi sloj tucanika
za drž., župan. i lokal. ceste
ili opći nasip maks. vel. 12 cm
za ostale ceste i puteve

betonska obloga
cijevi C 12/15

zaštitna cijev

postojeći plinovod

DN (ID) 250 mm
projektirana kanalizacijska cijev

Dk - debljina kolničke konstrukcije
(prema popr. profilima rova kolektora)

GIN - Company	GRADEVINA	IZGRADNJA FEKALNE ODVODNJE SUSTAVA KOSA ISTOK I ZAPAD U BIOGRADU n/M - 1. FAZA							
	INVESTITOR	KOMUNALAC D.O.O. BIOGRAD NA MORU							
GLAVNI PROJEKTANT	Zdravko Rambrot, dipl.ing.građ.	<i>Rambrot</i>		<small>HRVATSKA KOMORA INŽENJERA GRAĐEVINARSTVA</small> Zdravko Rambrot <small>dipl. ing. građ.</small> <small>Ovlašten inženjer građevinarstva</small> G 2467					
PROJEKTANT	Zdravko Rambrot, dipl.ing.građ.	<i>Rambrot</i>							
SURADNIK	Marijan Savić, dipl. ing. građ.	<i>Savić</i>							
SURADNIK	Ante Pirović, bacc.ing.aedif.	<i>APirović</i>							
MJERILO	1:20	ZOP	I.O. 1807	BROJ	T.D.18/07	BROJ LISTA	7.6.	DATUM	02.2021.
RAZINA RAZRADE	GLAVNI PROJEKT - IZMJENA I DOPUNA					BROJ MAPE	1/1	BR. IZMJENE	1
STRUKOVNA ODREDNICA	GRAĐEVINSKI PROJEKT								
NAZIV PROJEKTIRANOG DIJELA	PROJEKT FEKALNE ODVODNJE					BROJ REVIZIJE	-		
SADRŽAJ	DETALJ KRIŽANJA POSTOJEĆEG PLINOVODA I CJEVOVODA FEKALNE ODVODNJE								